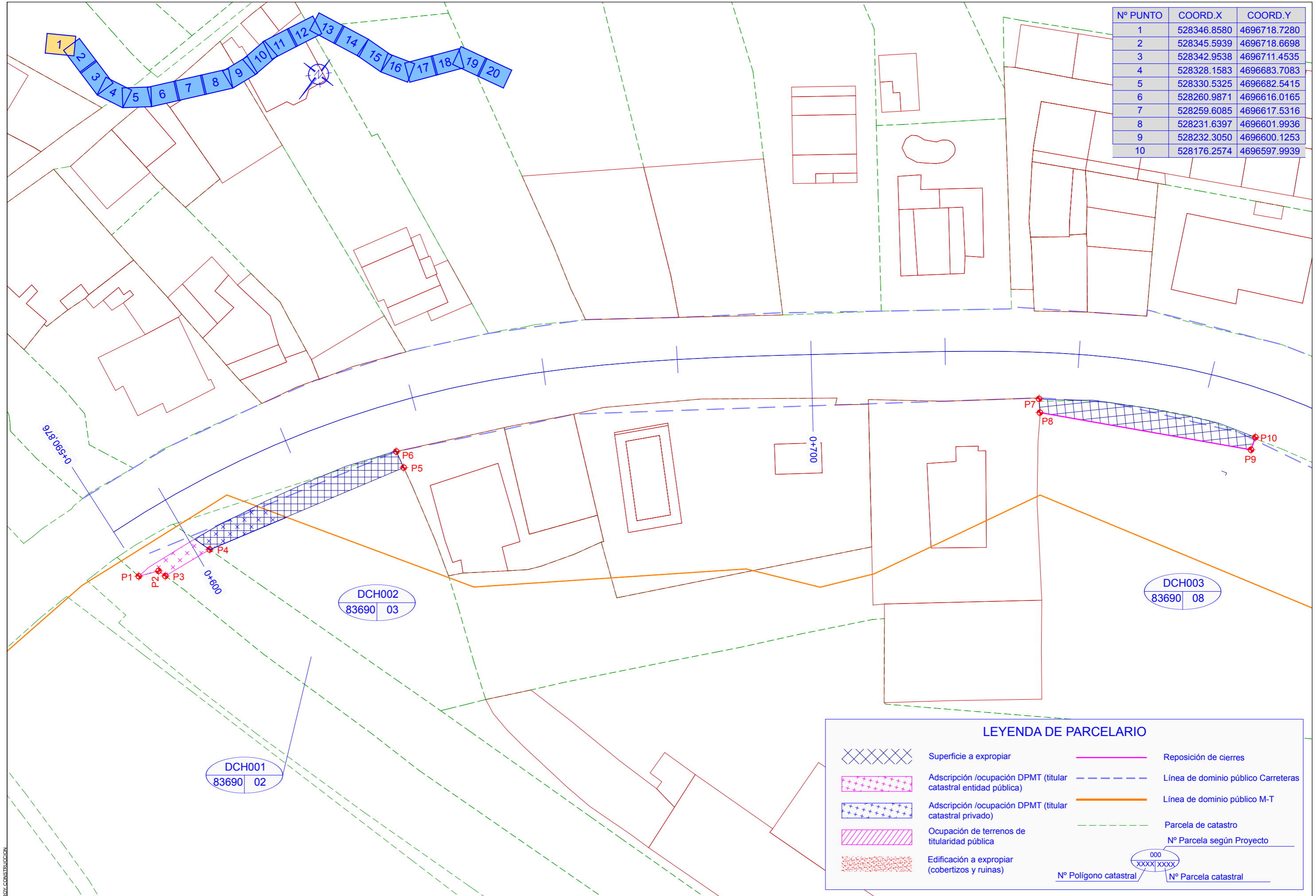


**APÉNDICE 1: PLANOS PARCELARIOS**



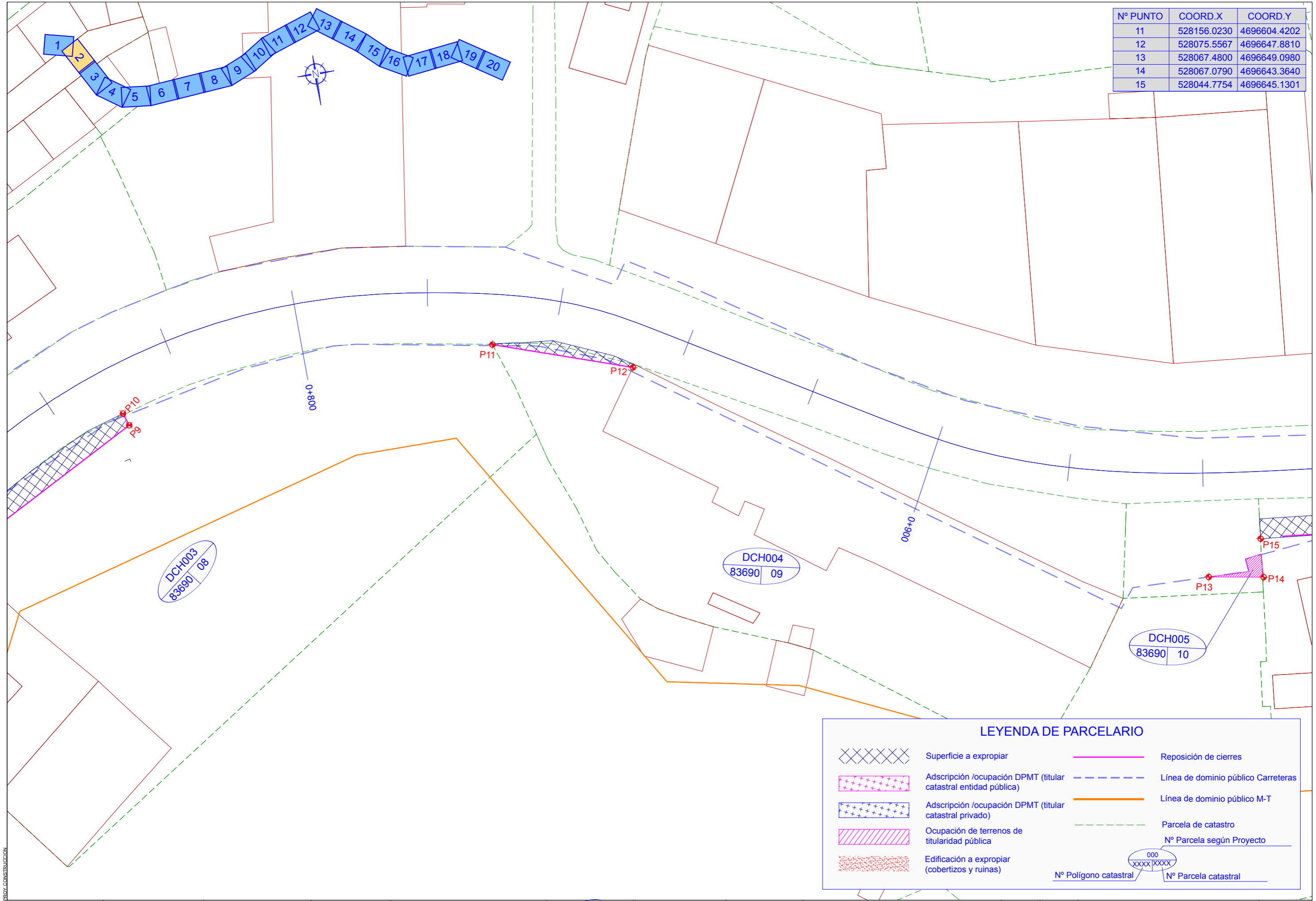
Nº PUNTO	COORD.X	COORD.Y
1	528346.8580	4696718.7280
2	528345.5939	4696718.6698
3	528342.9538	4696711.4535
4	528328.1583	4696683.7083
5	528330.5325	4696682.5415
6	528260.9871	4696616.0165
7	528259.6085	4696617.5316
8	528231.6397	4696601.9936
9	528232.3050	4696600.1253
10	528176.2574	4696597.9939



### LEYENDA DE PARCELARIO

	Superficie a expropiar		Reposición de cierres
	Adscripción /ocupación DPMT (titular catastral entidad pública)		Línea de dominio público Carreteras
	Adscripción /ocupación DPMT (titular catastral privado)		Línea de dominio público M-T
	Ocupación de terrenos de titularidad pública		Parcela de catastro
	Edificación a expropiar (cobertizos y ruinas)		Nº Parcela según Proyecto
			Nº Polígono catastral
			Nº Parcela catastral

Nº PUNTO	COORD.X	COORD.Y
11	528156.0230	4696604.4202
12	528075.5567	4696647.8810
13	528067.4800	4696649.0980
14	528067.0790	4696643.3640
15	528044.7754	4696645.1301

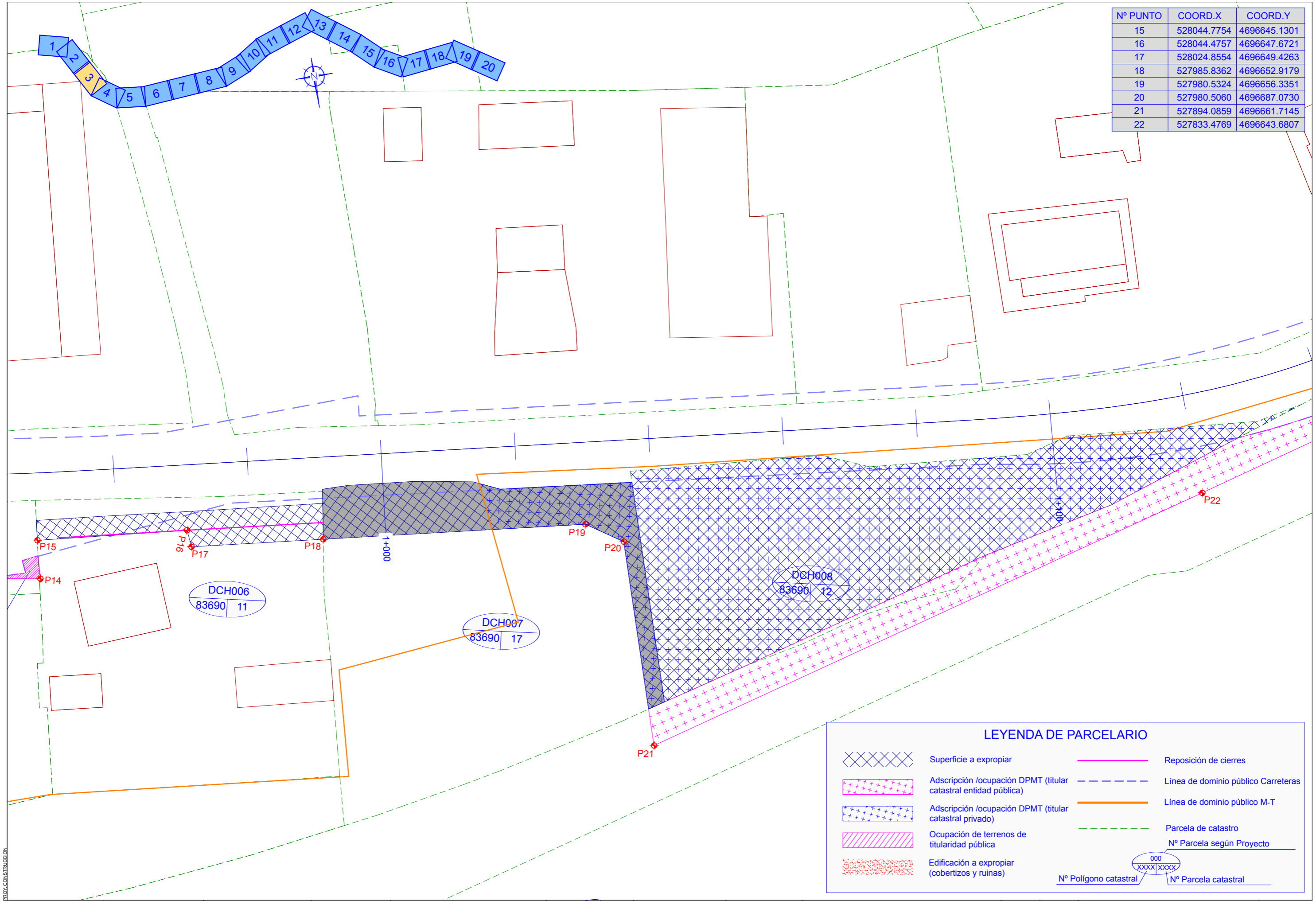


### LEYENDA DE PARCELARIO

	Superficie a expropiar		Reposición de cierres
	Adscripción /ocupación DPMT (titular catastral entidad pública)		Línea de dominio público Carreteras
	Adscripción /ocupación DPMT (titular catastral privado)		Línea de dominio público M-T
	Ocupación de terrenos de titularidad pública		Parcela de catastro
	Edificación a expropiar (cobertizos y ruinas)		Nº Parcela según Proyecto
			Nº Polígono catastral
			Nº Parcela catastral

EDICIÓN: 06 - PROJ. CONSTRUCCIÓN

Nº PUNTO	COORD.X	COORD.Y
15	528044.7754	4696645.1301
16	528044.4757	4696647.6721
17	528024.8554	4696649.4263
18	527985.8362	4696652.9179
19	527980.5324	4696656.3351
20	527980.5060	4696687.0730
21	527894.0859	4696661.7145
22	527833.4769	4696643.6807

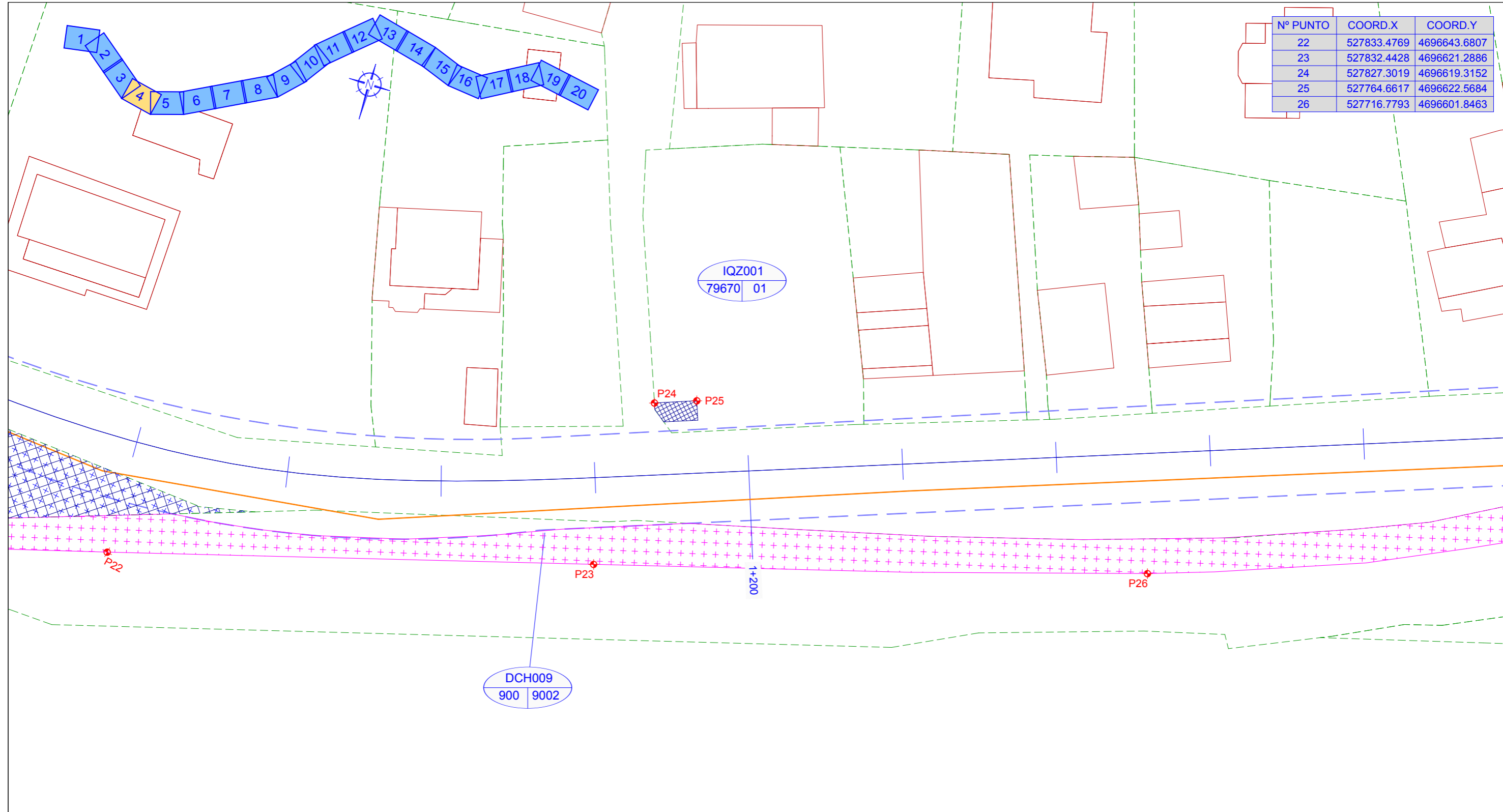


### LEYENDA DE PARCELARIO

	Superficie a expropiar		Reposición de cierres
	Adscripción /ocupación DPMT (titular catastral entidad pública)		Línea de dominio público Carreteras
	Adscripción /ocupación DPMT (titular catastral privado)		Línea de dominio público M-T
	Ocupación de terrenos de titularidad pública		Parcela de catastro
	Edificación a expropiar (cobertizos y ruinas)		Nº Parcela según Proyecto
			Nº Polígono catastral
			Nº Parcela catastral

EDICIÓN: 00 - PROJ. CONSTRUCCIÓN

Nº PUNTO	COORD.X	COORD.Y
22	527833.4769	4696643.6807
23	527832.4428	4696621.2886
24	527827.3019	4696619.3152
25	527764.6617	4696622.5684
26	527716.7793	4696601.8463



IQZ001  
79670 | 01

DCH009  
900 | 9002

### LEYENDA DE PARCELARIO

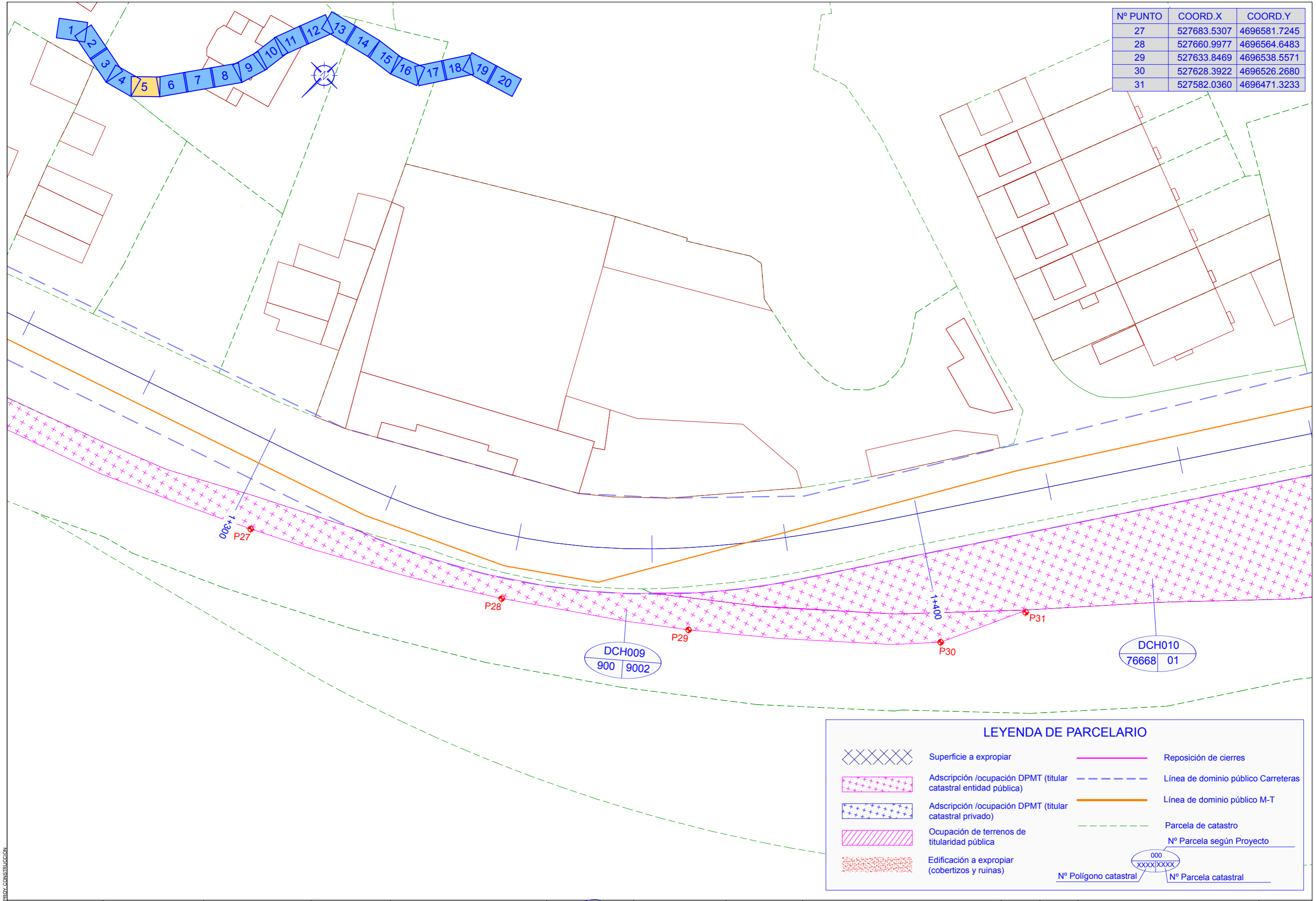
	Superficie a expropiar		Reposición de cierres
	Adscripción /ocupación DPMT (titular catastral entidad pública)		Línea de dominio público Carreteras
	Adscripción /ocupación DPMT (titular catastral privado)		Línea de dominio público M-T
	Ocupación de terrenos de titularidad pública		Parcela de catastro
	Edificación a expropiar (cobertizos y ruinas)		Nº Parcela según Proyecto

Nº Polígono catastral  
 Nº Parcela catastral

EDICIÓN: 01 - PROJ. CONSTRUCCIÓN



Nº PUNTO	COORD.X	COORD.Y
27	527683.5307	4696581.7245
28	527660.9977	4696564.6483
29	527633.8469	4696538.5571
30	527628.3922	4696526.2680
31	527582.0360	4696471.3233

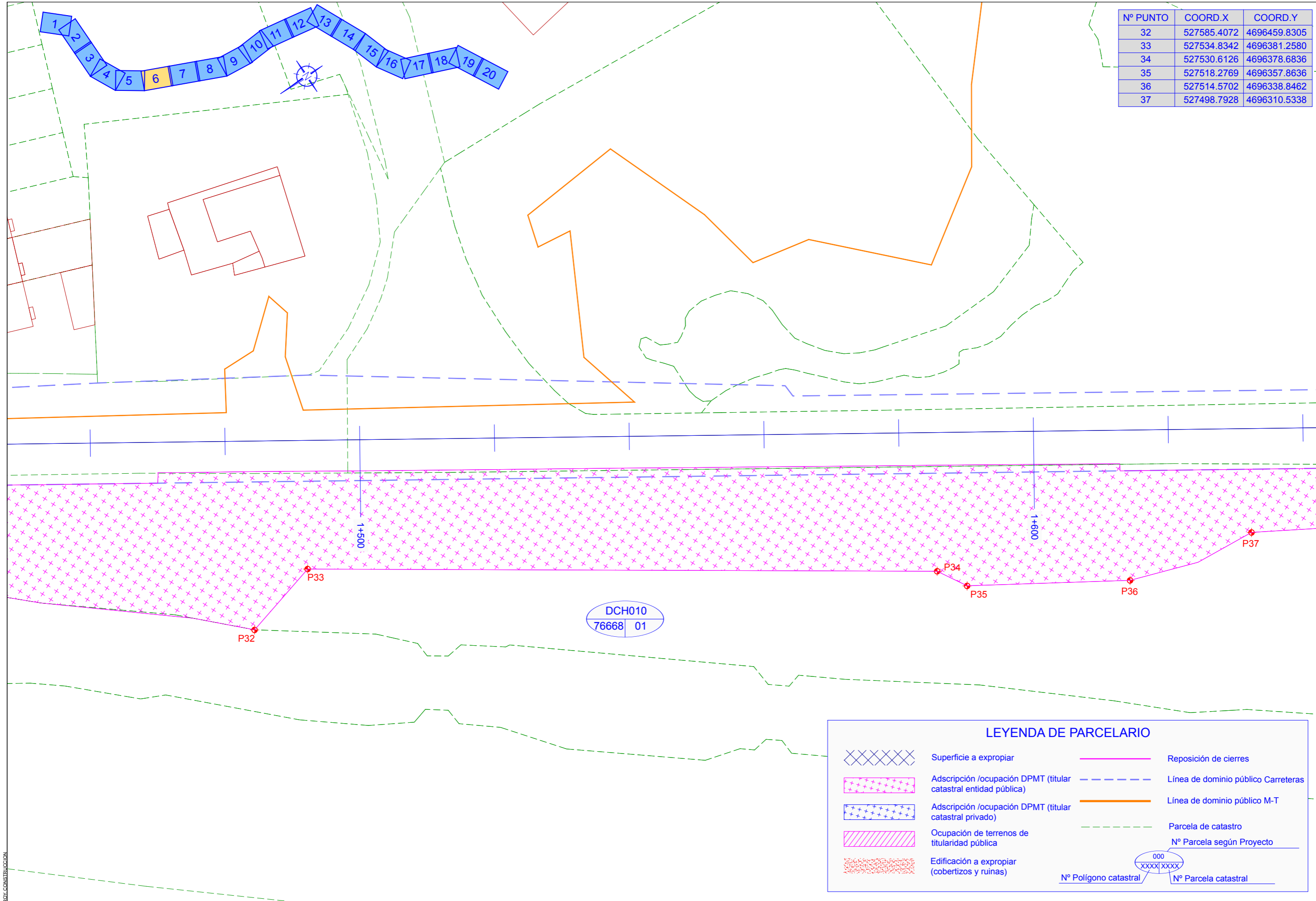


### LEYENDA DE PARCELARIO

	Superficie a expropiar		Reposición de cierres
	Adscripción /ocupación DPMT (titular catastral entidad pública)		Línea de dominio público Carreteras
	Adscripción /ocupación DPMT (titular catastral privado)		Línea de dominio público M-T
	Ocupación de terrenos de titularidad pública		Parcela de catastro
	Edificación a expropiar (cobertizos y ruinas)		Nº Parcela según Proyecto
			Nº Polígono catastral
			Nº Parcela catastral

EDICIÓN: 00 - PROJ. CONSTRUCCIÓN

Nº PUNTO	COORD.X	COORD.Y
32	527585.4072	4696459.8305
33	527534.8342	4696381.2580
34	527530.6126	4696378.6836
35	527518.2769	4696357.8636
36	527514.5702	4696338.8462
37	527498.7928	4696310.5338



### LEYENDA DE PARCELARIO

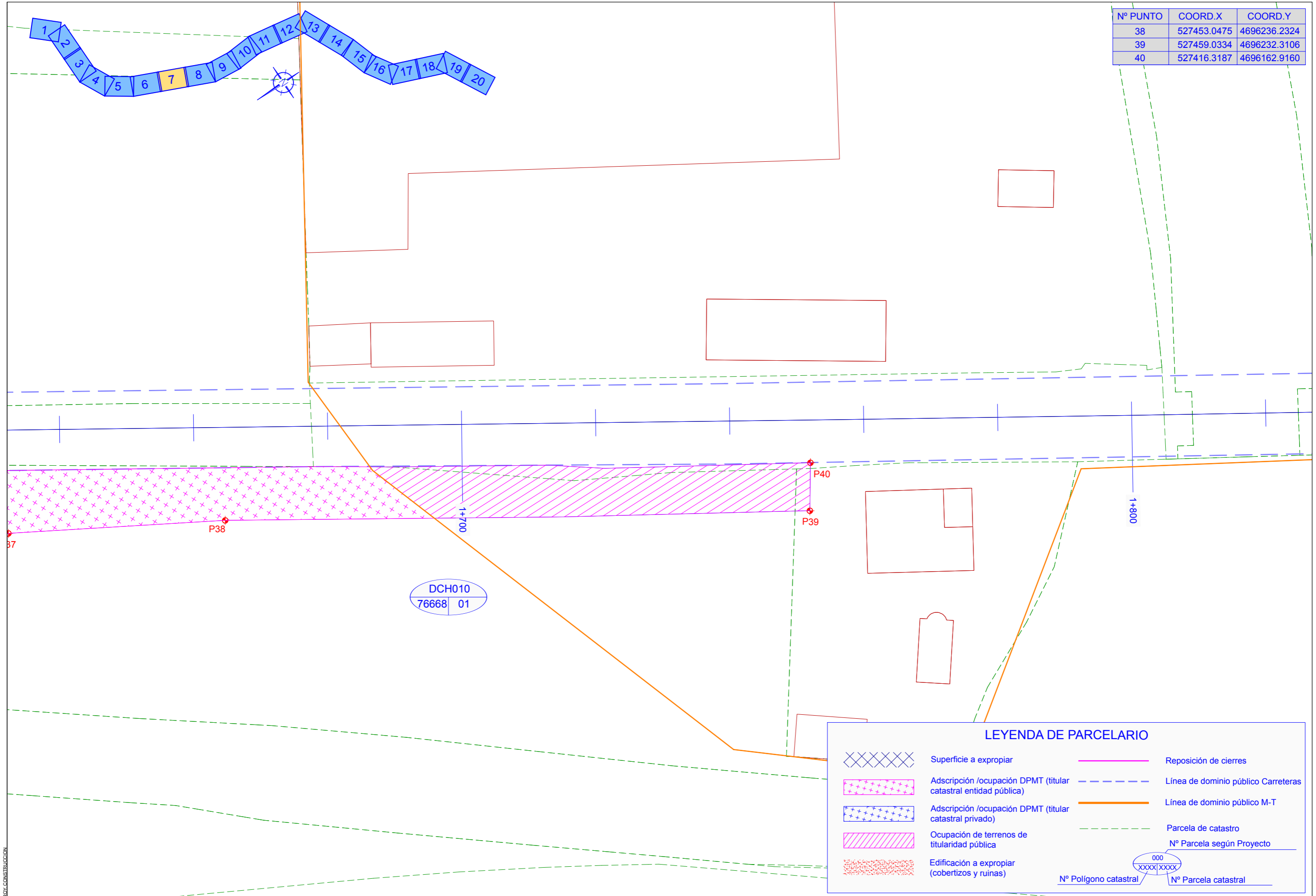
	Superficie a expropiar		Reposición de cierres
	Adscripción /ocupación DPMT (titular catastral entidad pública)		Línea de dominio público Carreteras
	Adscripción /ocupación DPMT (titular catastral privado)		Línea de dominio público M-T
	Ocupación de terrenos de titularidad pública		Parcela de catastro
	Edificación a expropiar (cobertizos y ruinas)		Nº Parcela según Proyecto

Nº Polígono catastral      Nº Parcela catastral

EDICIÓN: 00 - PROJ. CONSTRUCCIÓN



Nº PUNTO	COORD.X	COORD.Y
38	527453.0475	4696236.2324
39	527459.0334	4696232.3106
40	527416.3187	4696162.9160

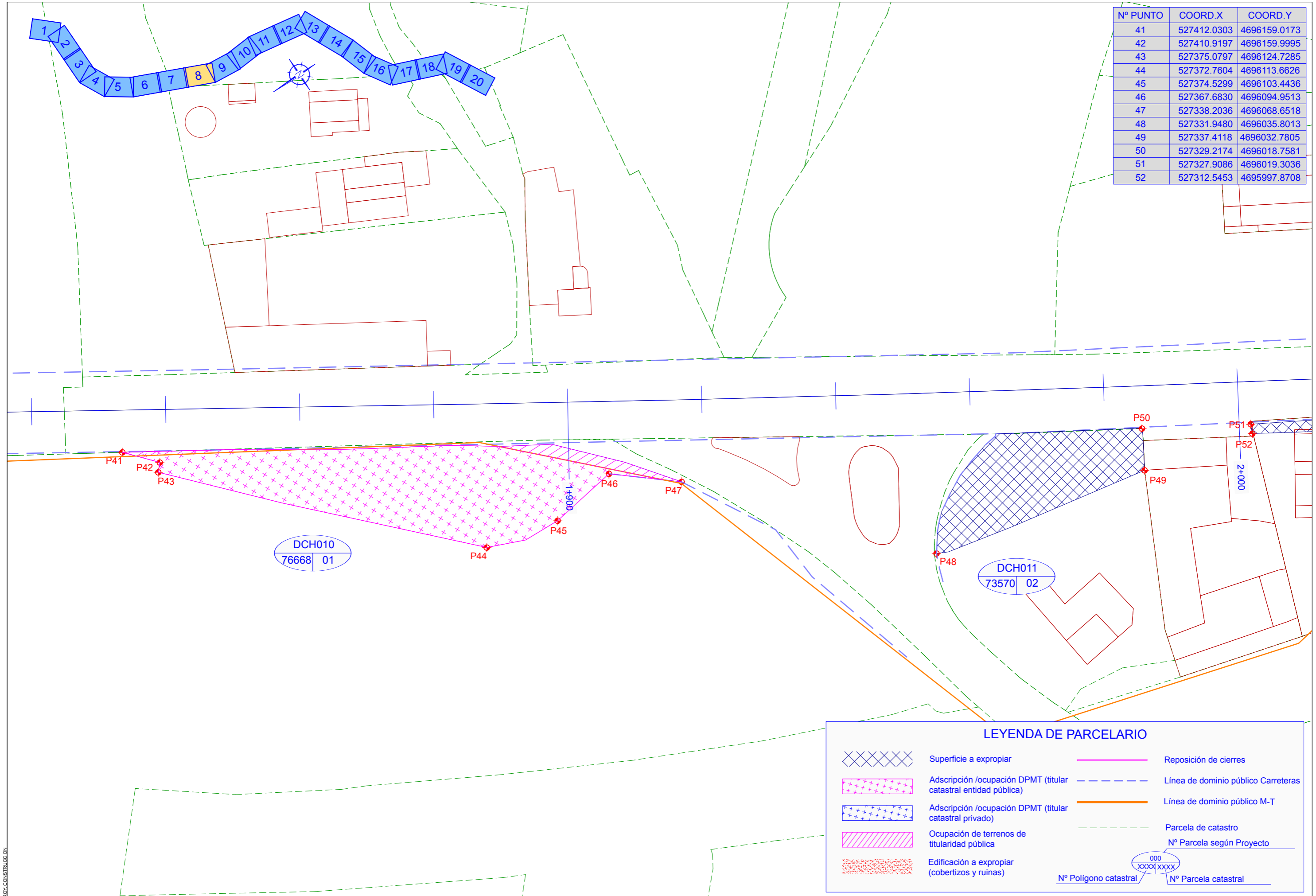


### LEYENDA DE PARCELARIO

	Superficie a expropiar		Reposición de cierres
	Adscripción /ocupación DPMT (titular catastral entidad pública)		Línea de dominio público Carreteras
	Adscripción /ocupación DPMT (titular catastral privado)		Línea de dominio público M-T
	Ocupación de terrenos de titularidad pública		Parcela de catastro
	Edificación a expropiar (cobertizos y ruinas)		Nº Parcela según Proyecto
			Nº Polígono catastral
			Nº Parcela catastral

EDICIÓN: 00 - PROJ. CONSTRUCCIÓN

Nº PUNTO	COORD.X	COORD.Y
41	527412.0303	4696159.0173
42	527410.9197	4696159.9995
43	527375.0797	4696124.7285
44	527372.7604	4696113.6626
45	527374.5299	4696103.4436
46	527367.6830	4696094.9513
47	527338.2036	4696068.6518
48	527331.9480	4696035.8013
49	527337.4118	4696032.7805
50	527329.2174	4696018.7581
51	527327.9086	4696019.3036
52	527312.5453	4695997.8708

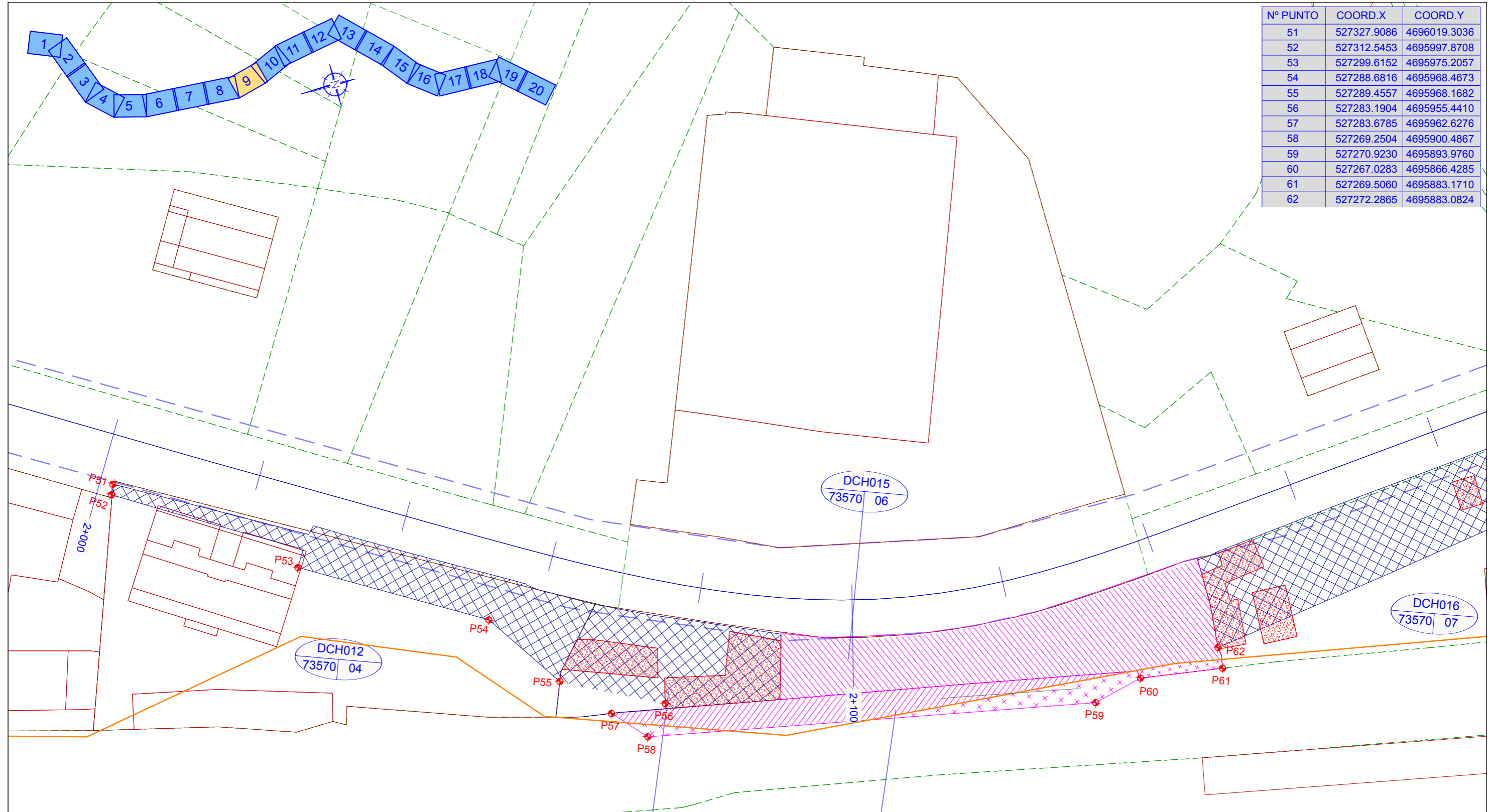


### LEYENDA DE PARCELARIO

	Superficie a expropiar		Reposición de cierres
	Adscripción /ocupación DPMT (titular catastral entidad pública)		Línea de dominio público Carreteras
	Adscripción /ocupación DPMT (titular catastral privado)		Línea de dominio público M-T
	Ocupación de terrenos de titularidad pública		Parcela de catastro
	Edificación a expropiar (cobertizos y ruinas)		Nº Parcela según Proyecto
			Nº Polígono catastral
			Nº Parcela catastral

EDICIÓN: 00 - PROJ. CONSTRUCCIÓN

Nº PUNTO	COORD.X	COORD.Y
51	527327.9086	4696019.3036
52	527312.5453	4695997.8708
53	527299.6152	4695975.2057
54	527288.6816	4695968.4673
55	527289.4557	4695968.1682
56	527283.1904	4695955.4410
57	527283.6785	4695962.6276
58	527269.2504	4695900.4867
59	527270.9230	4695893.9760
60	527267.0283	4695866.4285
61	527269.5060	4695883.1710
62	527272.2865	4695883.0824

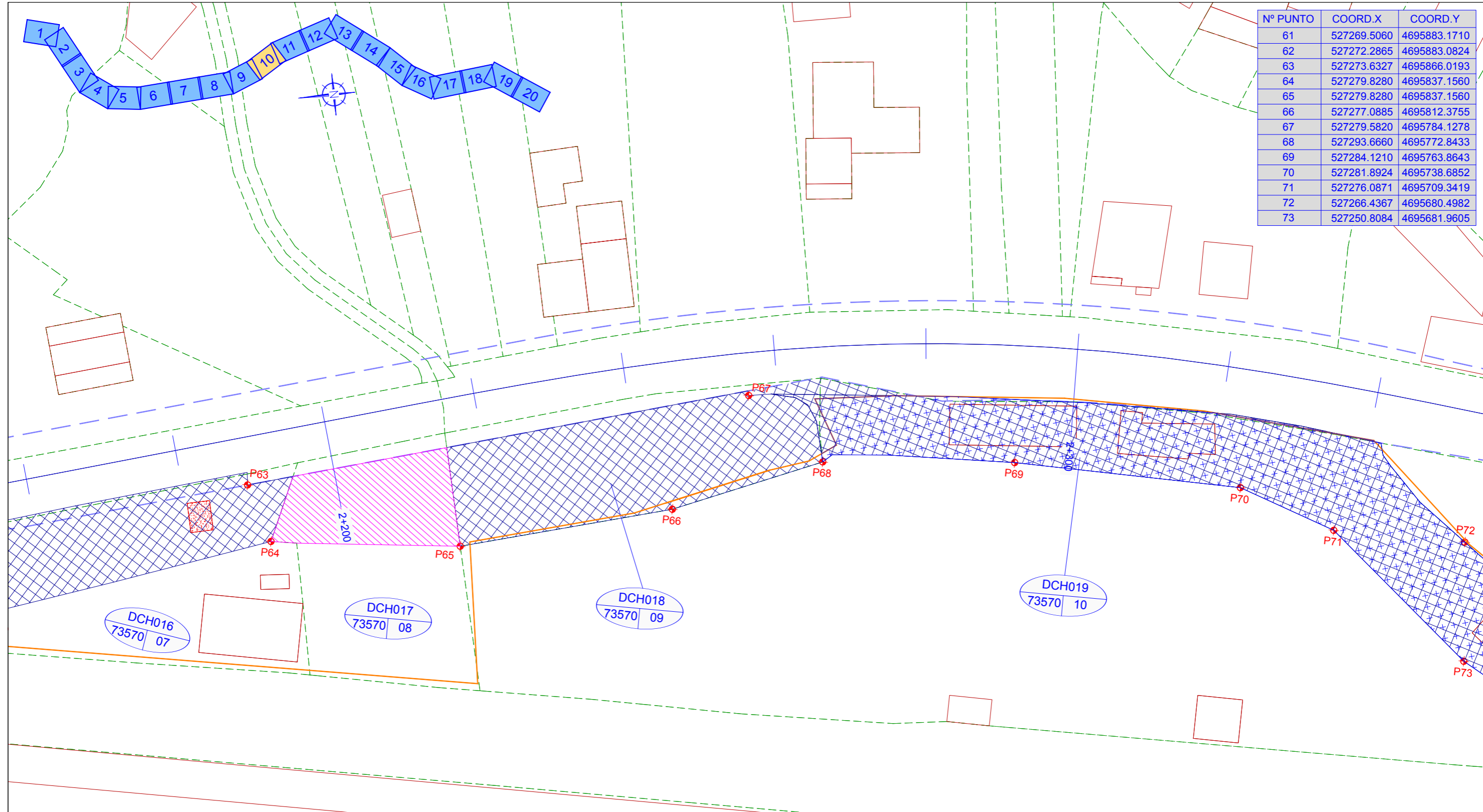


### LEYENDA DE PARCELARIO

	Superficie a expropiar		Reposición de cierres
	Adscripción /ocupación DPMT (titular catastral entidad pública)		Línea de dominio público Carreteras
	Adscripción /ocupación DPMT (titular catastral privado)		Línea de dominio público M-T
	Ocupación de terrenos de titularidad pública		Parcela de catastro
	Edificación a expropiar (cobertizos y ruinas)		Nº Parcela según Proyecto
			Nº Polígono catastral
			Nº Parcela catastral

EDICIÓN: 06 - PROJ. CONSTRUCCIÓN

Nº PUNTO	COORD.X	COORD.Y
61	527269.5060	4695883.1710
62	527272.2865	4695883.0824
63	527273.6327	4695866.0193
64	527279.8280	4695837.1560
65	527279.8280	4695837.1560
66	527277.0885	4695812.3755
67	527279.5820	4695784.1278
68	527293.6660	4695772.8433
69	527284.1210	4695763.8643
70	527281.8924	4695738.6852
71	527276.0871	4695709.3419
72	527266.4367	4695680.4982
73	527250.8084	4695681.9605

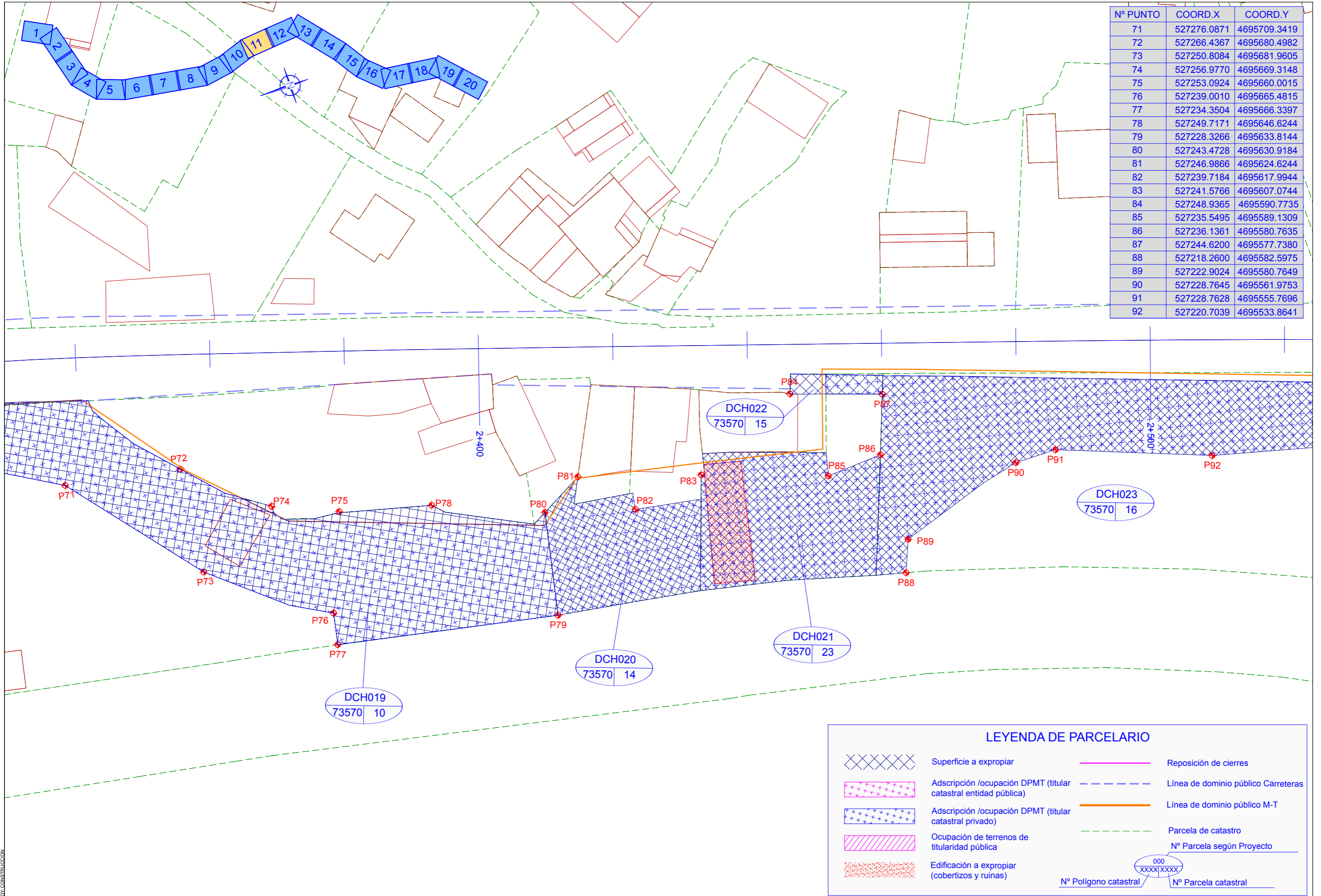


### LEYENDA DE PARCELARIO

	Superficie a expropiar		Reposición de cierres
	Adscripción /ocupación DPMT (titular catastral entidad pública)		Línea de dominio público Carreteras
	Adscripción /ocupación DPMT (titular catastral privado)		Línea de dominio público M-T
	Ocupación de terrenos de titularidad pública		Parcela de catastro
	Edificación a expropiar (cobertizos y ruinas)		Nº Parcela según Proyecto
			Nº Polígono catastral
			Nº Parcela catastral

EDICIÓN: 00 - PROJ. CONSTRUCCIÓN





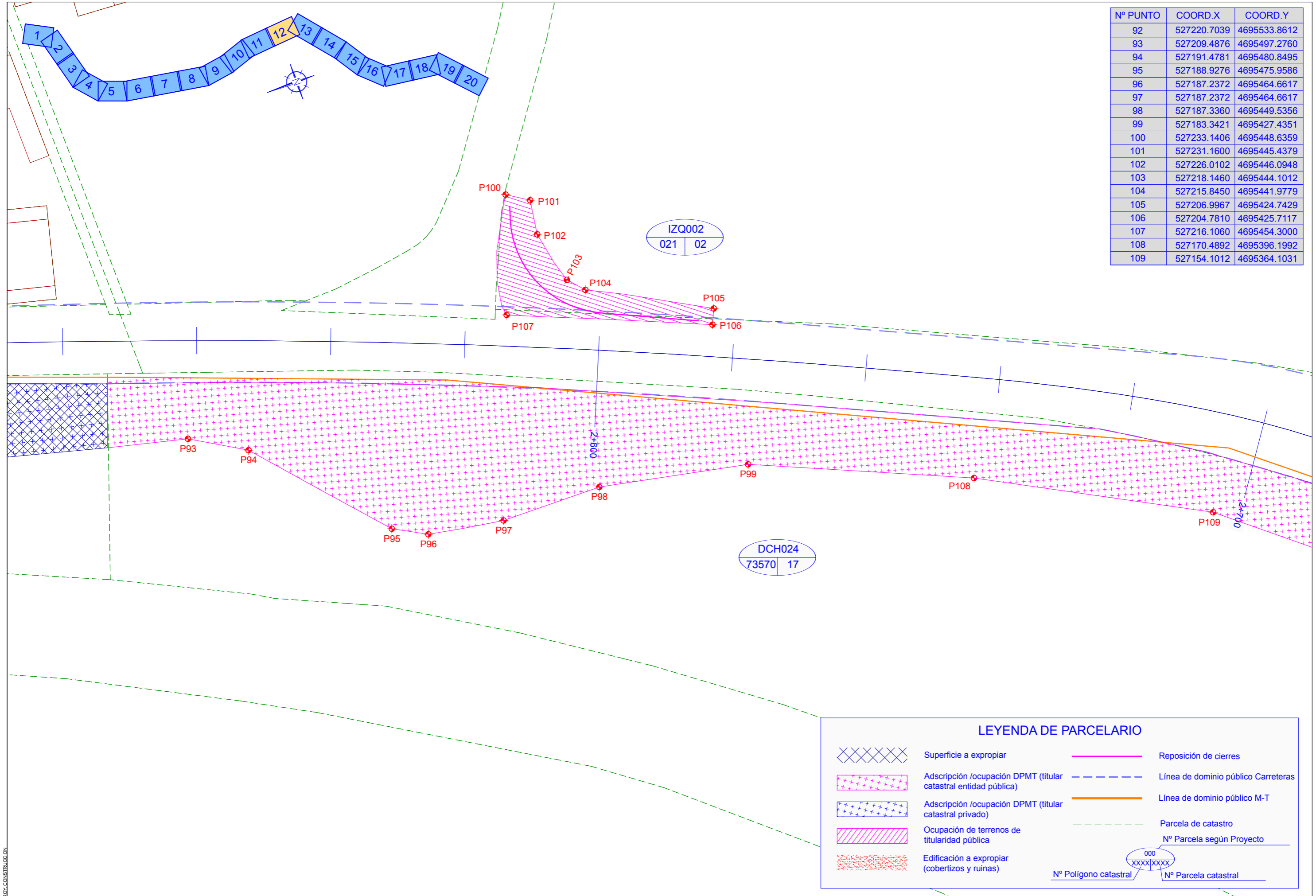
Nº PUNTO	COORD.X	COORD.Y
71	527276.0871	4695709.3419
72	527266.4367	4695680.4982
73	527250.8084	4695681.9605
74	527256.9770	4695669.3148
75	527253.0924	4695660.0015
76	527239.0010	4695665.4815
77	527234.3504	4695666.3397
78	527249.7171	4695646.6244
79	527228.3266	4695633.8144
80	527243.4728	4695630.9184
81	527246.9866	4695624.6244
82	527239.7184	4695617.9944
83	527241.5766	4695607.0744
84	527248.9365	4695590.7735
85	527235.5495	4695589.1309
86	527236.1361	4695580.7635
87	527244.6200	4695577.7380
88	527218.2600	4695582.5975
89	527222.9024	4695580.7649
90	527228.7645	4695561.9753
91	527228.7628	4695555.7696
92	527220.7039	4695533.8641

### LEYENDA DE PARCELARIO

	Superficie a expropiar		Reposición de cierres
	Adscripción /ocupación DPMT (titular catastral entidad pública)		Línea de dominio público Carreteras
	Adscripción /ocupación DPMT (titular catastral privado)		Línea de dominio público M-T
	Ocupación de terrenos de titularidad pública		Parcela de catastro
	Edificación a expropiar (cobertizos y ruinas)		Nº Parcela según Proyecto
			Nº Polígono catastral
			Nº Parcela catastral



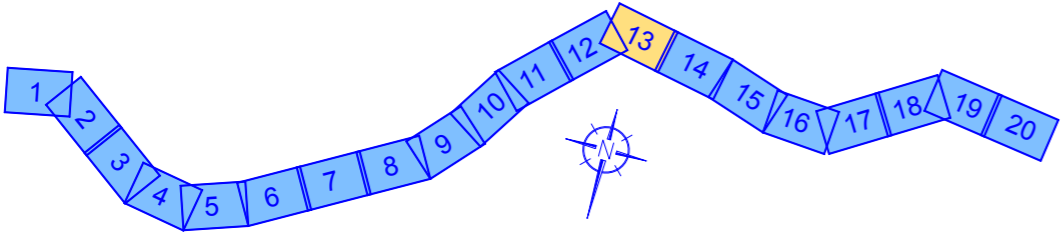
Nº PUNTO	COORD.X	COORD.Y
92	527220.7039	4695533.8612
93	527209.4876	4695497.2760
94	527191.4781	4695480.8495
95	527188.9276	4695475.9586
96	527187.2372	4695464.6617
97	527187.2372	4695464.6617
98	527187.3360	4695449.5356
99	527183.3421	4695427.4351
100	527233.1406	4695448.6359
101	527231.1600	4695445.4379
102	527226.0102	4695446.0948
103	527218.1460	4695444.1012
104	527215.8450	4695441.9779
105	527206.9967	4695424.7429
106	527204.7810	4695425.7117
107	527216.1060	4695454.3000
108	527170.4892	4695396.1992
109	527154.1012	4695364.1031



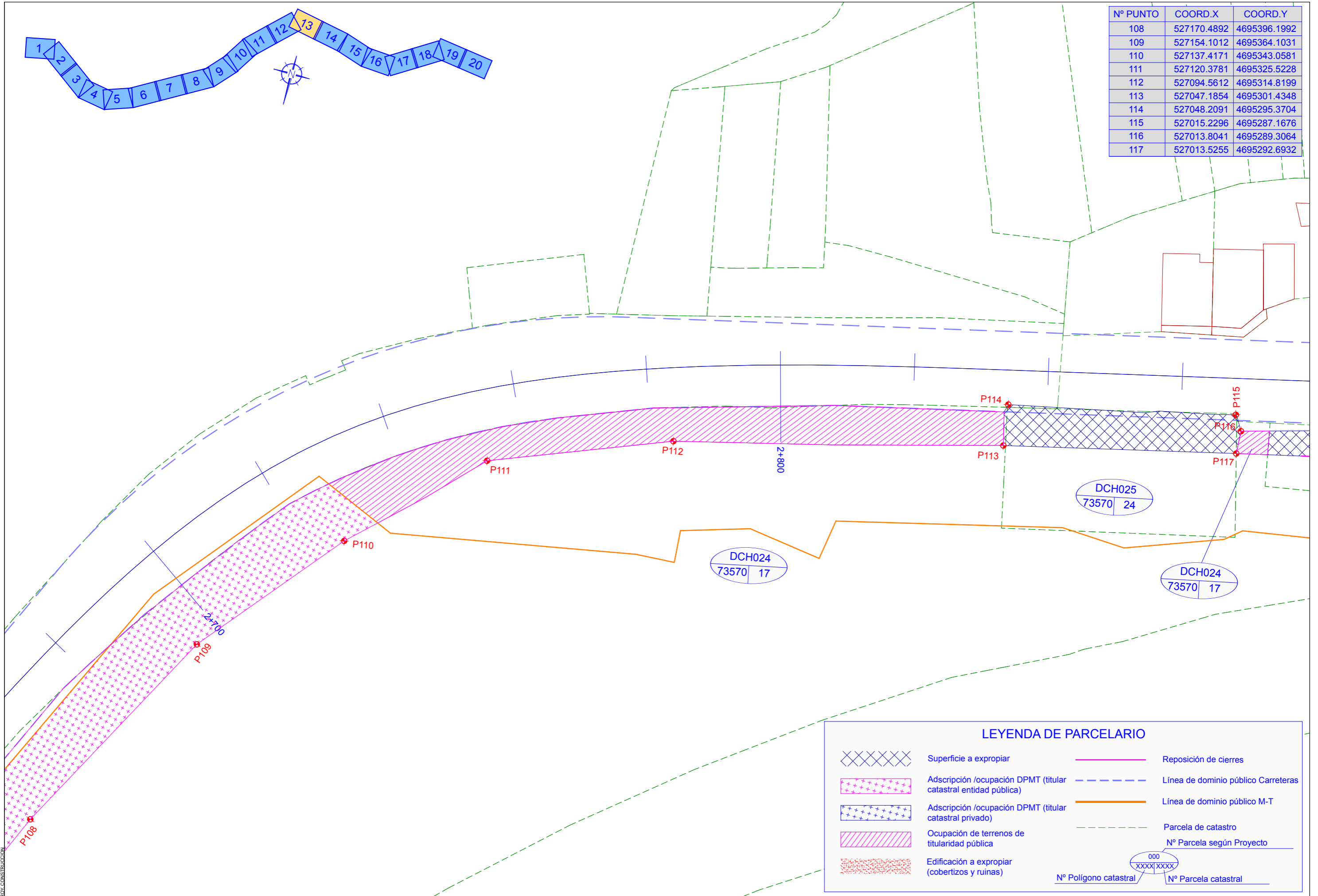
### LEYENDA DE PARCELARIO

	Superficie a expropiar		Reposición de cierres
	Adscripción /ocupación DPMT (titular catastral entidad pública)		Línea de dominio público Carreteras
	Adscripción /ocupación DPMT (titular catastral privado)		Línea de dominio público M-T
	Ocupación de terrenos de titularidad pública		Parcela de catastro
	Edificación a expropiar (cobertizos y ruinas)		Nº Parcela según Proyecto
			Nº Polígono catastral
			Nº Parcela catastral

EDICIÓN: 00 - PROJ. CONSTRUCCIÓN



Nº PUNTO	COORD.X	COORD.Y
108	527170.4892	4695396.1992
109	527154.1012	4695364.1031
110	527137.4171	4695343.0581
111	527120.3781	4695325.5228
112	527094.5612	4695314.8199
113	527047.1854	4695301.4348
114	527048.2091	4695295.3704
115	527015.2296	4695287.1676
116	527013.8041	4695289.3064
117	527013.5255	4695292.6932

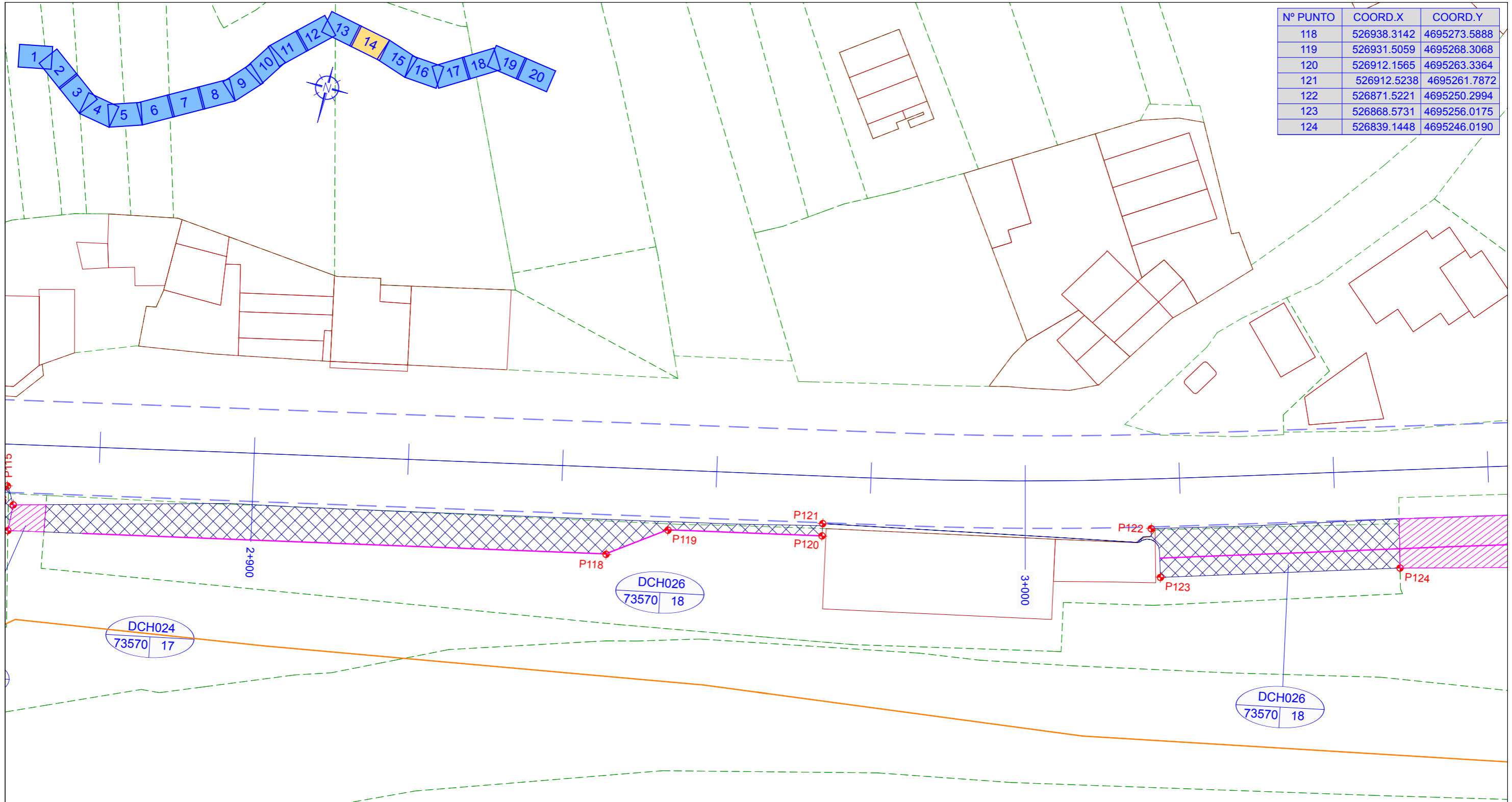


### LEYENDA DE PARCELARIO

	Superficie a expropiar		Reposición de cierres
	Adscripción /ocupación DPMT (titular catastral entidad pública)		Línea de dominio público Carreteras
	Adscripción /ocupación DPMT (titular catastral privado)		Línea de dominio público M-T
	Ocupación de terrenos de titularidad pública		Parcela de catastro
	Edificación a expropiar (cobertizos y ruinas)		Nº Parcela según Proyecto

Nº Polígono catastral  
 Nº Parcela catastral

Nº PUNTO	COORD.X	COORD.Y
118	526938.3142	4695273.5888
119	526931.5059	4695268.3068
120	526912.1565	4695263.3364
121	526912.5238	4695261.7872
122	526871.5221	4695250.2994
123	526868.5731	4695256.0175
124	526839.1448	4695246.0190

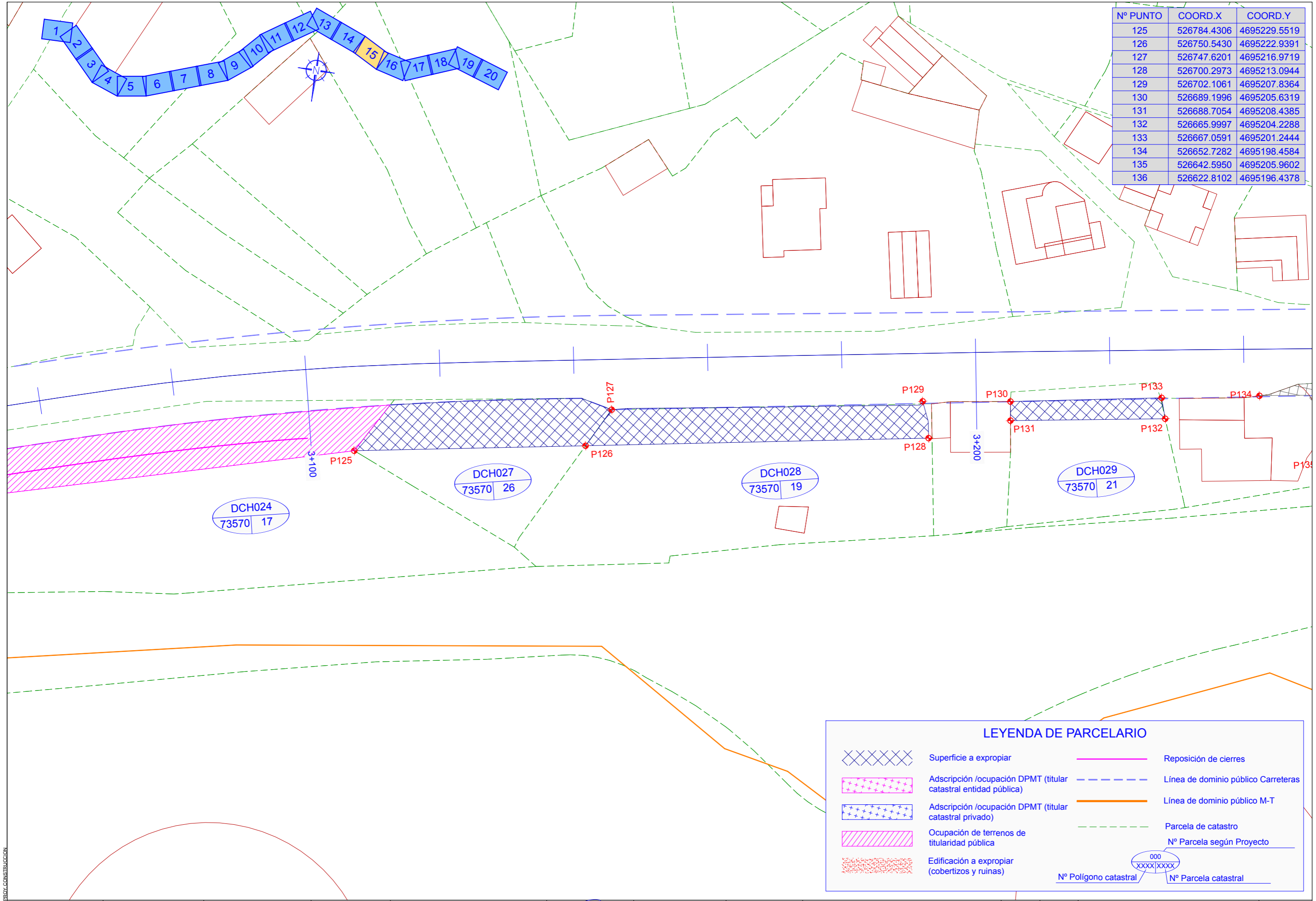


### LEYENDA DE PARCELARIO

	Superficie a expropiar		Reposición de cierres
	Adscripción /ocupación DPMT (titular catastral entidad pública)		Línea de dominio público Carreteras
	Adscripción /ocupación DPMT (titular catastral privado)		Línea de dominio público M-T
	Ocupación de terrenos de titularidad pública		Parcela de catastro
	Edificación a expropiar (cobertizos y ruinas)		Nº Parcela según Proyecto
			Nº Polígono catastral
			Nº Parcela catastral

EDICIÓN: 00 - PROJ. CONSTRUCCIÓN

Nº PUNTO	COORD.X	COORD.Y
125	526784.4306	4695229.5519
126	526750.5430	4695222.9391
127	526747.6201	4695216.9719
128	526700.2973	4695213.0944
129	526702.1061	4695207.8364
130	526689.1996	4695205.6319
131	526688.7054	4695208.4385
132	526665.9997	4695204.2288
133	526667.0591	4695201.2444
134	526652.7282	4695198.4584
135	526642.5950	4695205.9602
136	526622.8102	4695196.4378



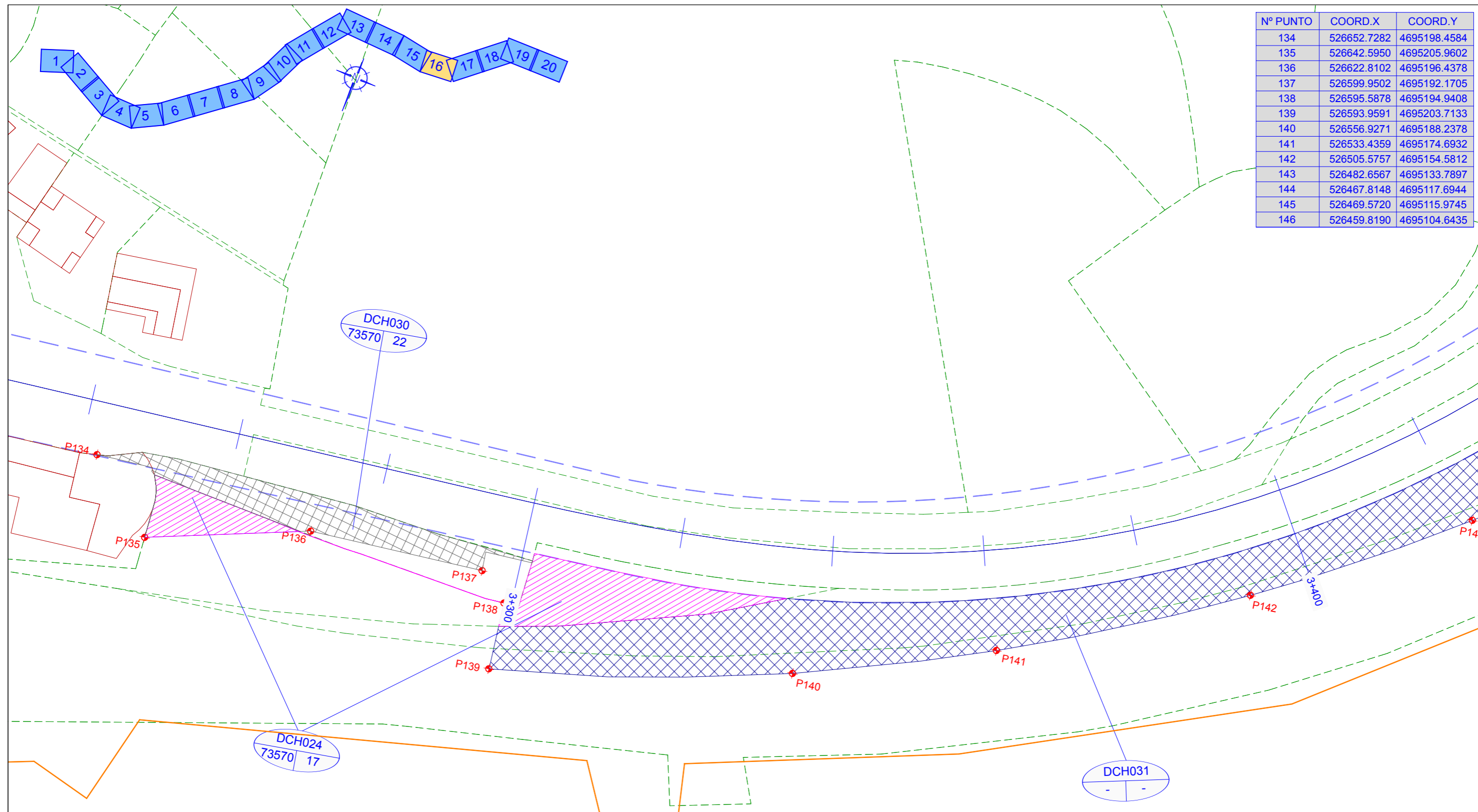
### LEYENDA DE PARCELARIO

	Superficie a expropiar		Reposición de cierres
	Adscripción /ocupación DPMT (titular catastral entidad pública)		Línea de dominio público Carreteras
	Adscripción /ocupación DPMT (titular catastral privado)		Línea de dominio público M-T
	Ocupación de terrenos de titularidad pública		Parcela de catastro
	Edificación a expropiar (cobertizos y ruinas)		Nº Parcela según Proyecto
			Nº Polígono catastral
			Nº Parcela catastral

EDICIÓN: 00 - PROJ. CONSTRUCCIÓN



Nº PUNTO	COORD.X	COORD.Y
134	526652.7282	4695198.4584
135	526642.5950	4695205.9602
136	526622.8102	4695196.4378
137	526599.9502	4695192.1705
138	526595.5878	4695194.9408
139	526593.9591	4695203.7133
140	526556.9271	4695188.2378
141	526533.4359	4695174.6932
142	526505.5757	4695154.5812
143	526482.6567	4695133.7897
144	526467.8148	4695117.6944
145	526469.5720	4695115.9745
146	526459.8190	4695104.6435



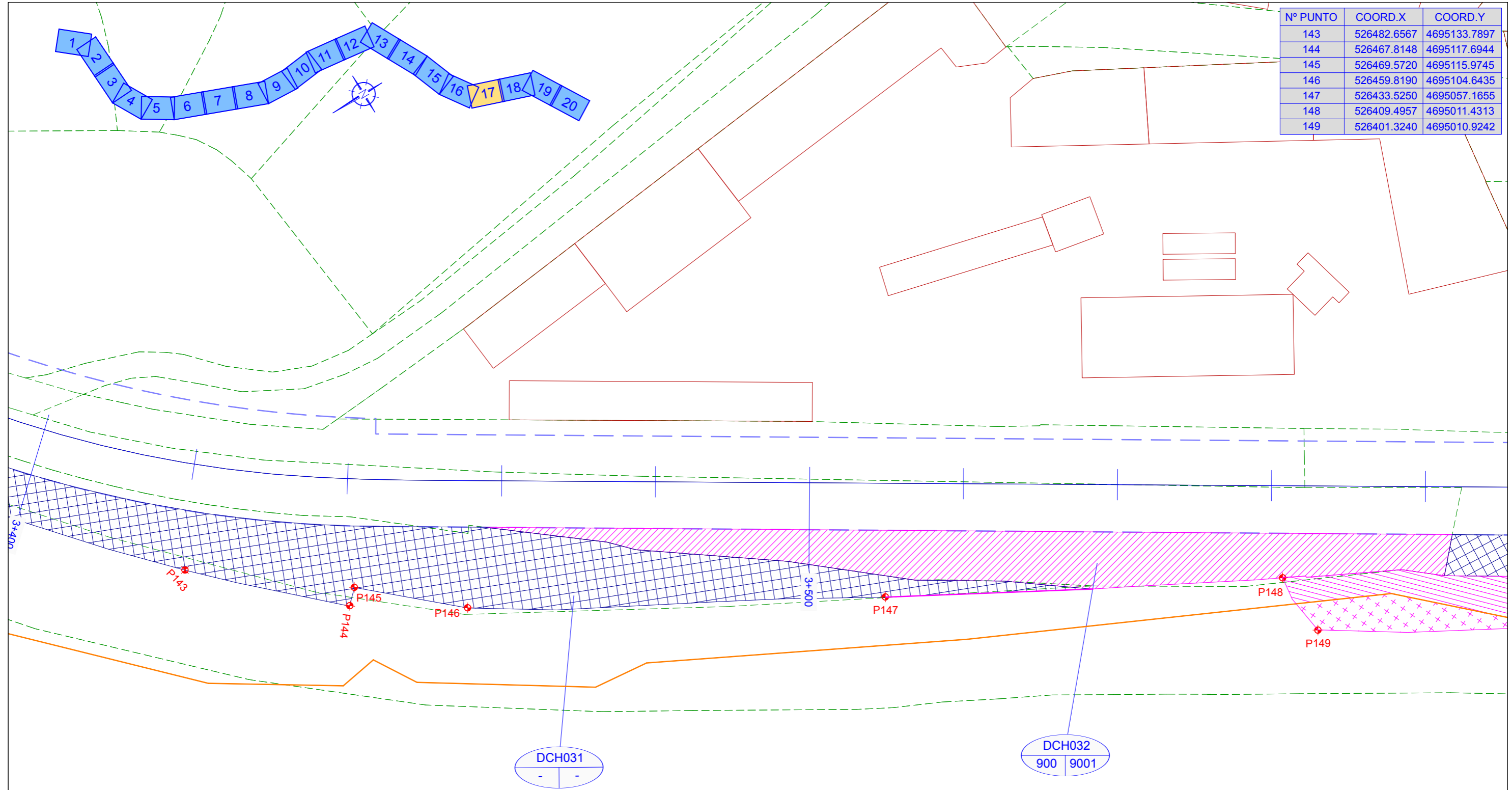
### LEYENDA DE PARCELARIO

	Superficie a expropiar		Reposición de cierres
	Adscripción /ocupación DPMT (titular catastral entidad pública)		Línea de dominio público Carreteras
	Adscripción /ocupación DPMT (titular catastral privado)		Línea de dominio público M-T
	Ocupación de terrenos de titularidad pública		Parcela de catastro
	Edificación a expropiar (cobertizos y ruinas)		Nº Parcela según Proyecto
			Nº Polígono catastral
			Nº Parcela catastral

EDICIÓN: 00 - PROJ. CONSTRUCCIÓN



Nº PUNTO	COORD.X	COORD.Y
143	526482.6567	4695133.7897
144	526467.8148	4695117.6944
145	526469.5720	4695115.9745
146	526459.8190	4695104.6435
147	526433.5250	4695057.1655
148	526409.4957	4695011.4313
149	526401.3240	4695010.9242

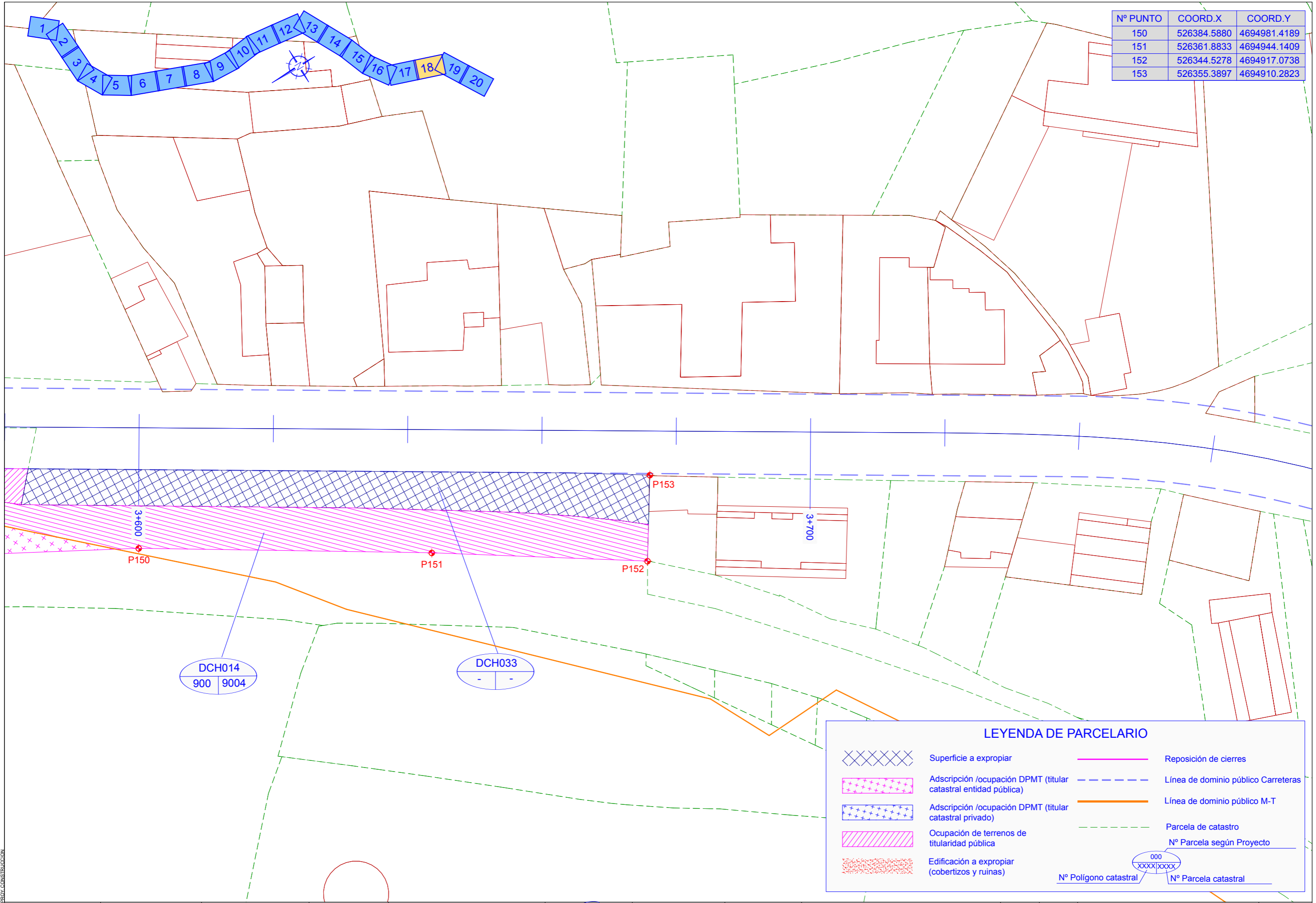


### LEYENDA DE PARCELARIO

	Superficie a expropiar		Reposición de cierres
	Adscripción /ocupación DPMT (titular catastral entidad pública)		Línea de dominio público Carreteras
	Adscripción /ocupación DPMT (titular catastral privado)		Línea de dominio público M-T
	Ocupación de terrenos de titularidad pública		Parcela de catastro
	Edificación a expropiar (cobertizos y ruinas)		Nº Parcela según Proyecto
			Nº Polígono catastral
			Nº Parcela catastral

EDICIÓN: 00 - PROJ. CONSTRUCCIÓN

Nº PUNTO	COORD.X	COORD.Y
150	526384.5880	4694981.4189
151	526361.8833	4694944.1409
152	526344.5278	4694917.0738
153	526355.3897	4694910.2823

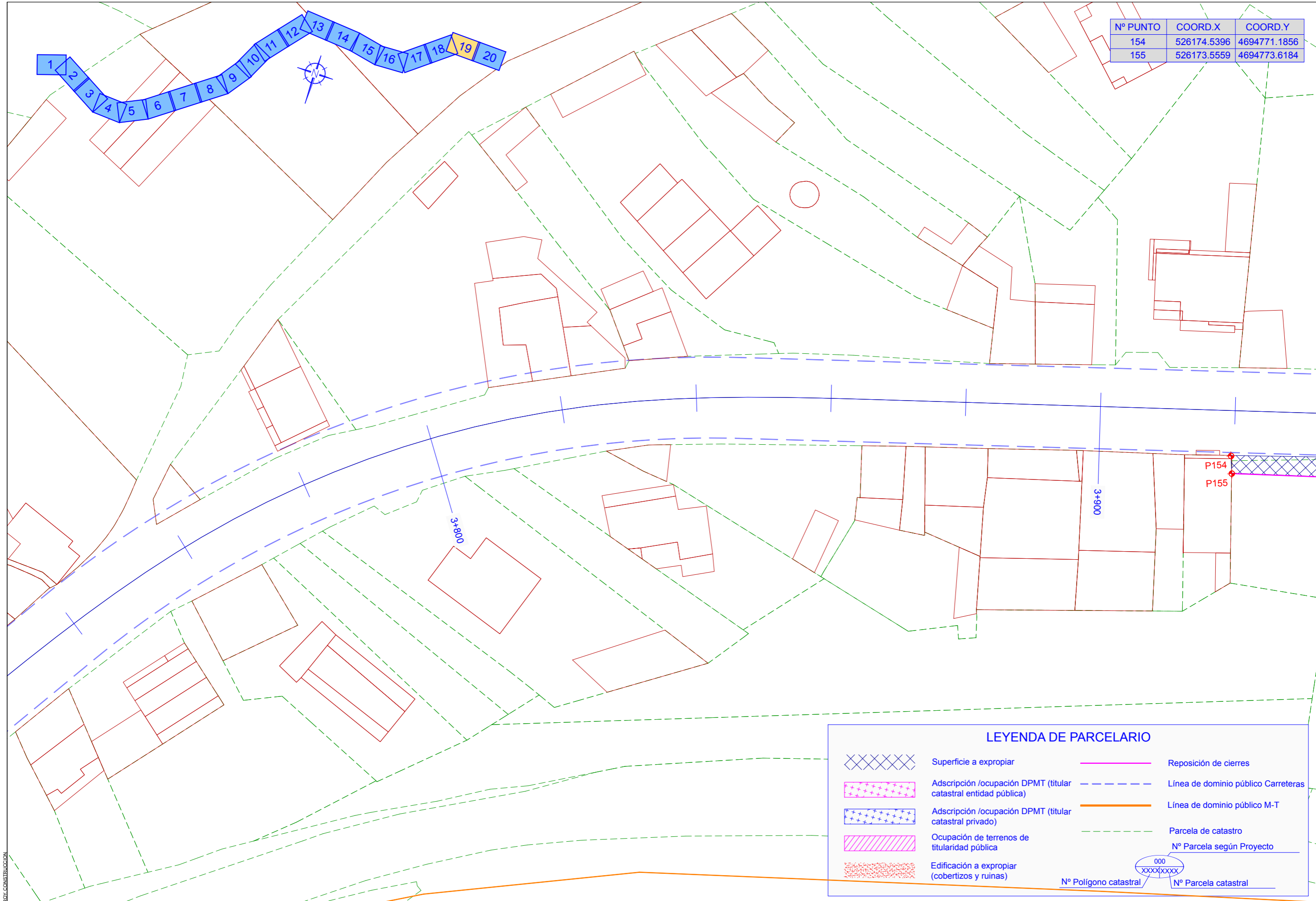
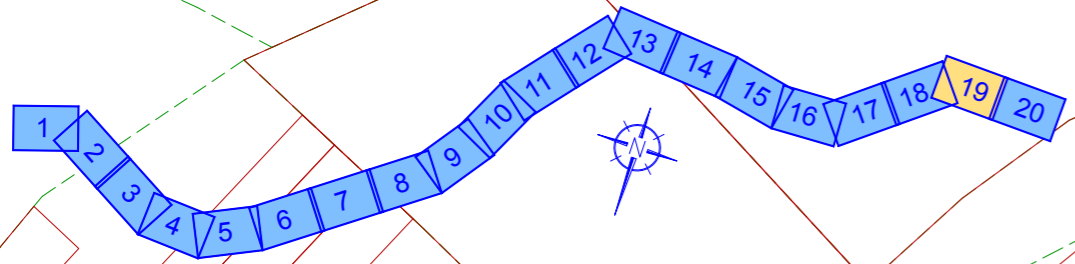


### LEYENDA DE PARCELARIO

	Superficie a expropiar		Reposición de cierres
	Adscripción /ocupación DPMT (titular catastral entidad pública)		Línea de dominio público Carreteras
	Adscripción /ocupación DPMT (titular catastral privado)		Línea de dominio público M-T
	Ocupación de terrenos de titularidad pública		Parcela de catastro
	Edificación a expropiar (cobertizos y ruinas)		Nº Parcela según Proyecto
			Nº Polígono catastral
			Nº Parcela catastral

EDICIÓN: 00 - PROJ. CONSTRUCCIÓN

Nº PUNTO	COORD.X	COORD.Y
154	526174.5396	4694771.1856
155	526173.5559	4694773.6184

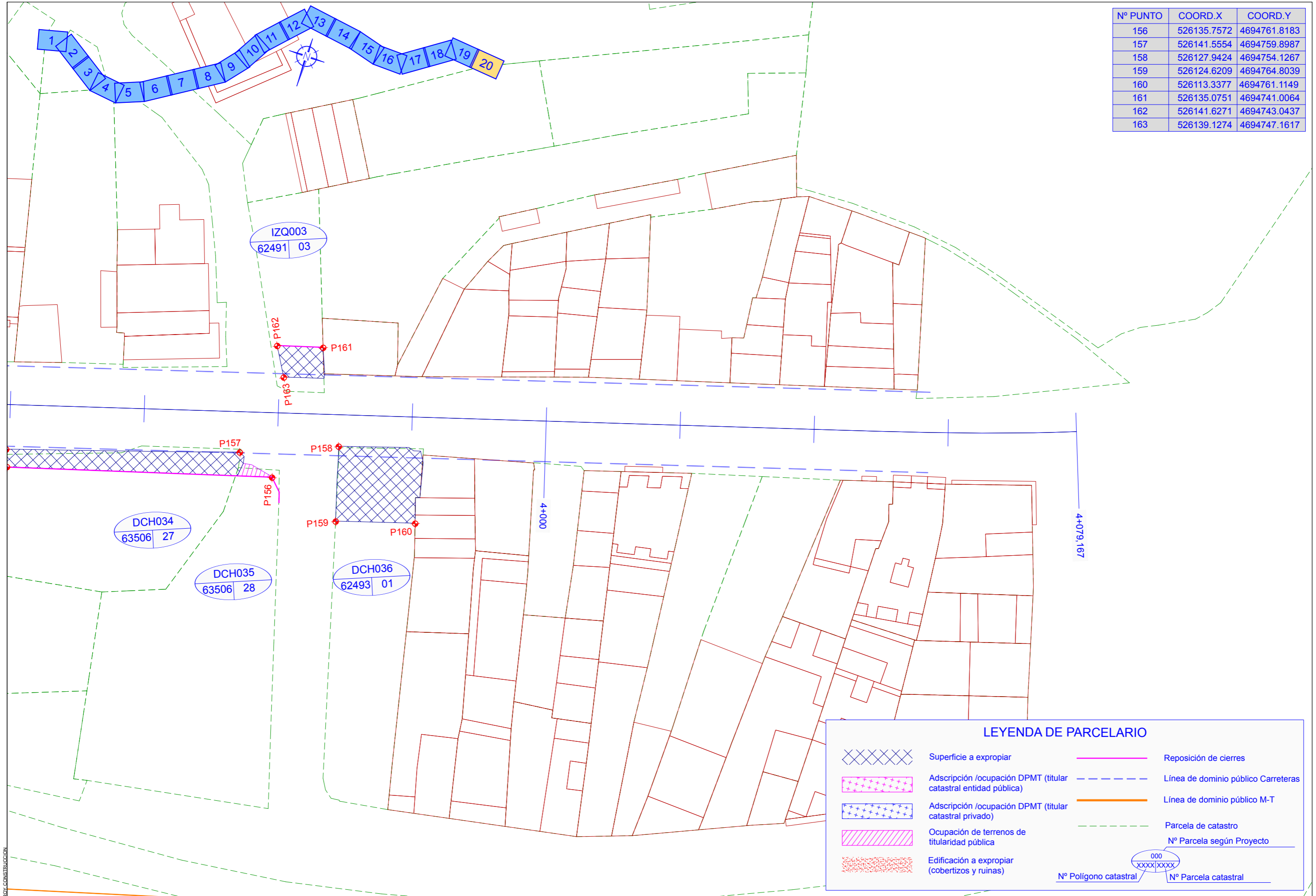


### LEYENDA DE PARCELARIO

	Superficie a expropiar		Reposición de cierres
	Adscripción /ocupación DPMT (titular catastral entidad pública)		Línea de dominio público Carreteras
	Adscripción /ocupación DPMT (titular catastral privado)		Línea de dominio público M-T
	Ocupación de terrenos de titularidad pública		Parcela de catastro
	Edificación a expropiar (cobertizos y ruinas)		Nº Parcela según Proyecto
			Nº Polígono catastral
			Nº Parcela catastral

EDICIÓN: 08 - PROJ. CONSTRUCCIÓN

Nº PUNTO	COORD.X	COORD.Y
156	526135.7572	4694761.8183
157	526141.5554	4694759.8987
158	526127.9424	4694754.1267
159	526124.6209	4694764.8039
160	526113.3377	4694761.1149
161	526135.0751	4694741.0064
162	526141.6271	4694743.0437
163	526139.1274	4694747.1617



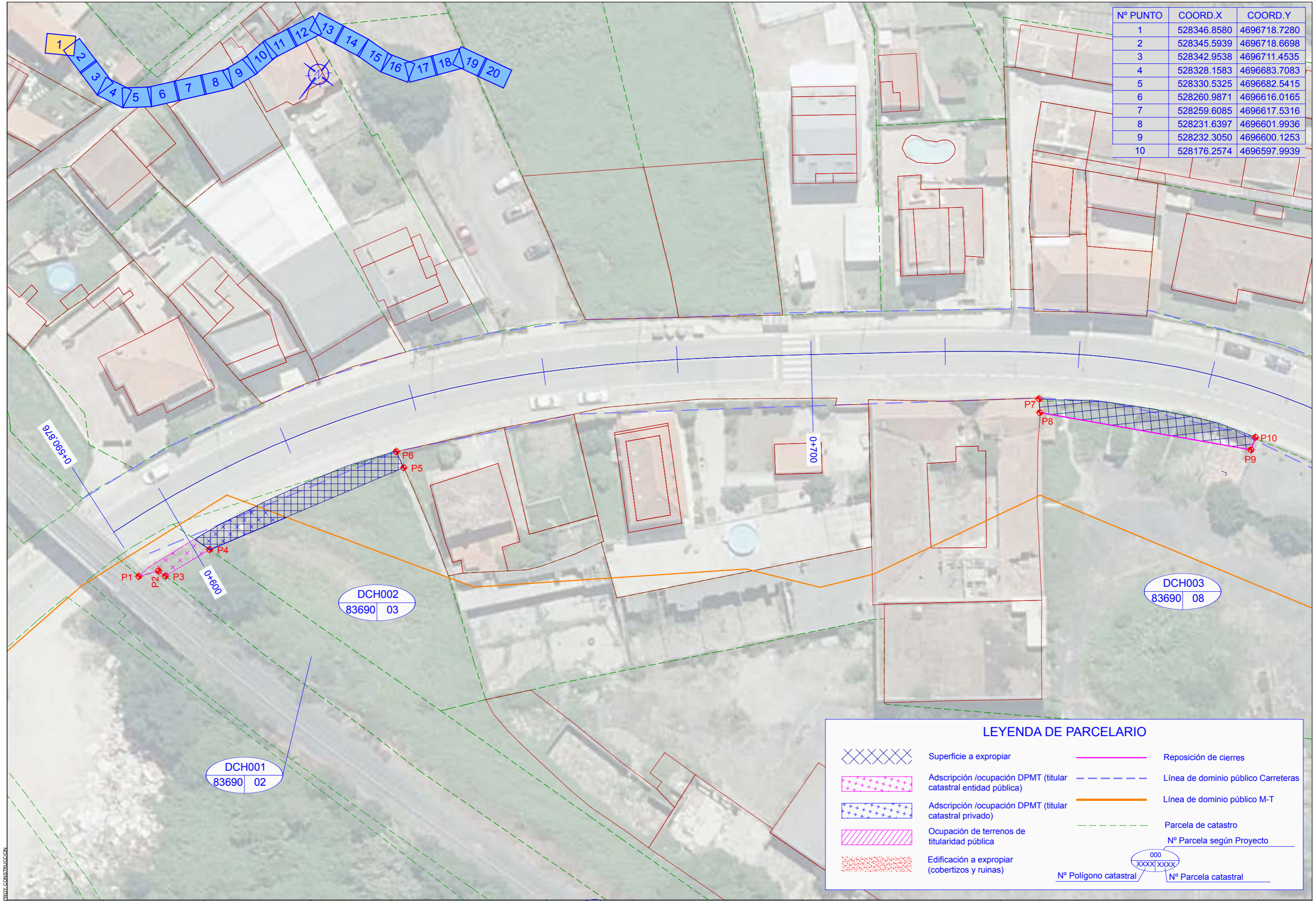
### LEYENDA DE PARCELARIO

	Superficie a expropiar		Reposición de cierres
	Adscripción /ocupación DPMT (titular catastral entidad pública)		Línea de dominio público Carreteras
	Adscripción /ocupación DPMT (titular catastral privado)		Línea de dominio público M-T
	Ocupación de terrenos de titularidad pública		Parcela de catastro
	Edificación a expropiar (cobertizos y ruinas)		Nº Parcela según Proyecto
			Nº Polígono catastral
			Nº Parcela catastral

EDICIÓN: 01 - PROJ. CONSTRUCCIÓN



Nº PUNTO	COORD.X	COORD.Y
1	528346.8580	4696718.7280
2	528345.5939	4696718.6698
3	528342.9538	4696711.4535
4	528328.1583	4696683.7083
5	528330.5325	4696682.5415
6	528260.9871	4696616.0165
7	528259.6085	4696617.5316
8	528231.6397	4696601.9936
9	528232.3050	4696600.1253
10	528176.2574	4696597.9939



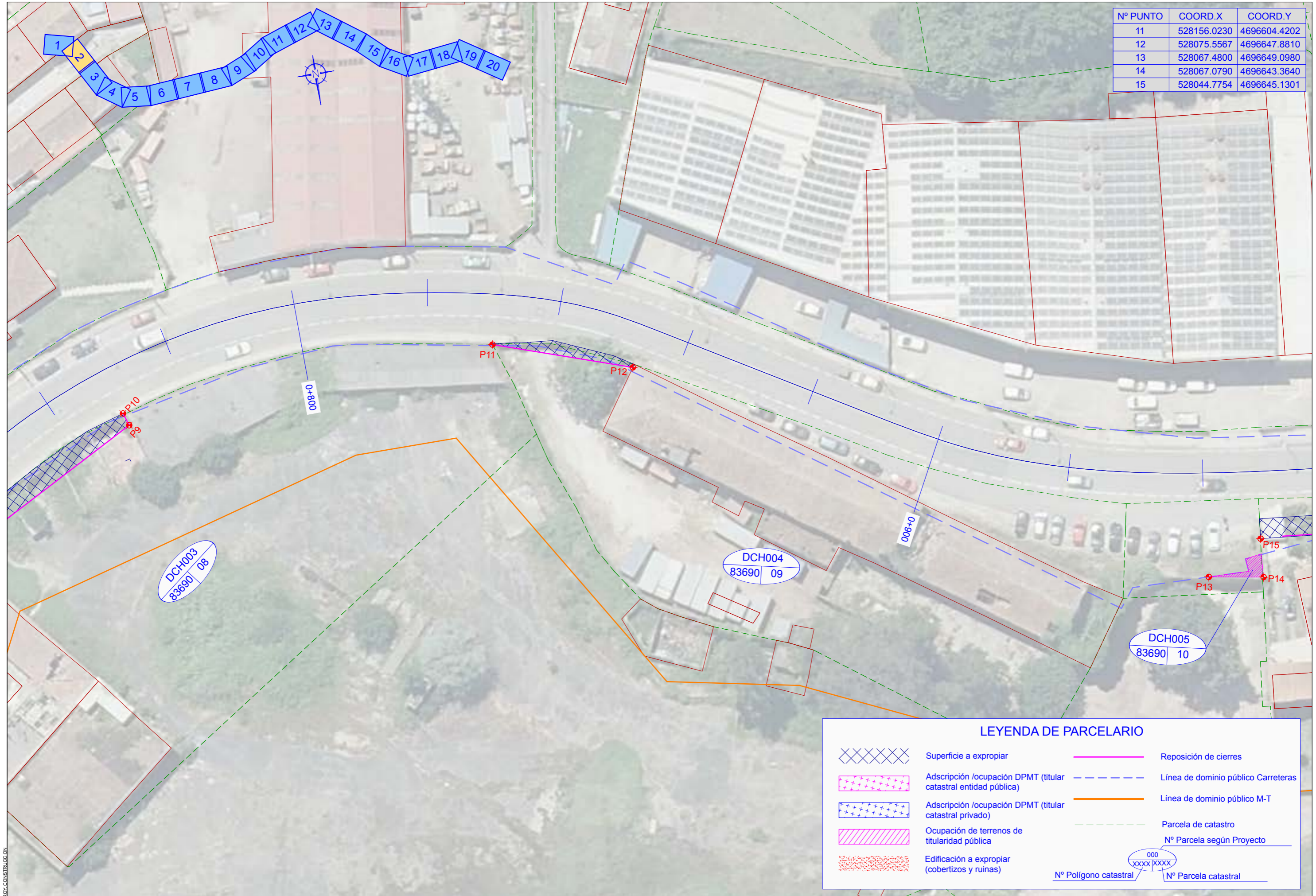
### LEYENDA DE PARCELARIO

	Superficie a expropiar		Reposición de cierres
	Adscripción /ocupación DPMT (titular catastral entidad pública)		Línea de dominio público Carreteras
	Adscripción /ocupación DPMT (titular catastral privado)		Línea de dominio público M-T
	Ocupación de terrenos de titularidad pública		Parcela de catastro
	Edificación a expropiar (cobertizos y ruinas)		Nº Parcela según Proyecto

Nº Polígono catastral  
 Nº Parcela catastral



Nº PUNTO	COORD.X	COORD.Y
11	528156.0230	4696604.4202
12	528075.5567	4696647.8810
13	528067.4800	4696649.0980
14	528067.0790	4696643.3640
15	528044.7754	4696645.1301



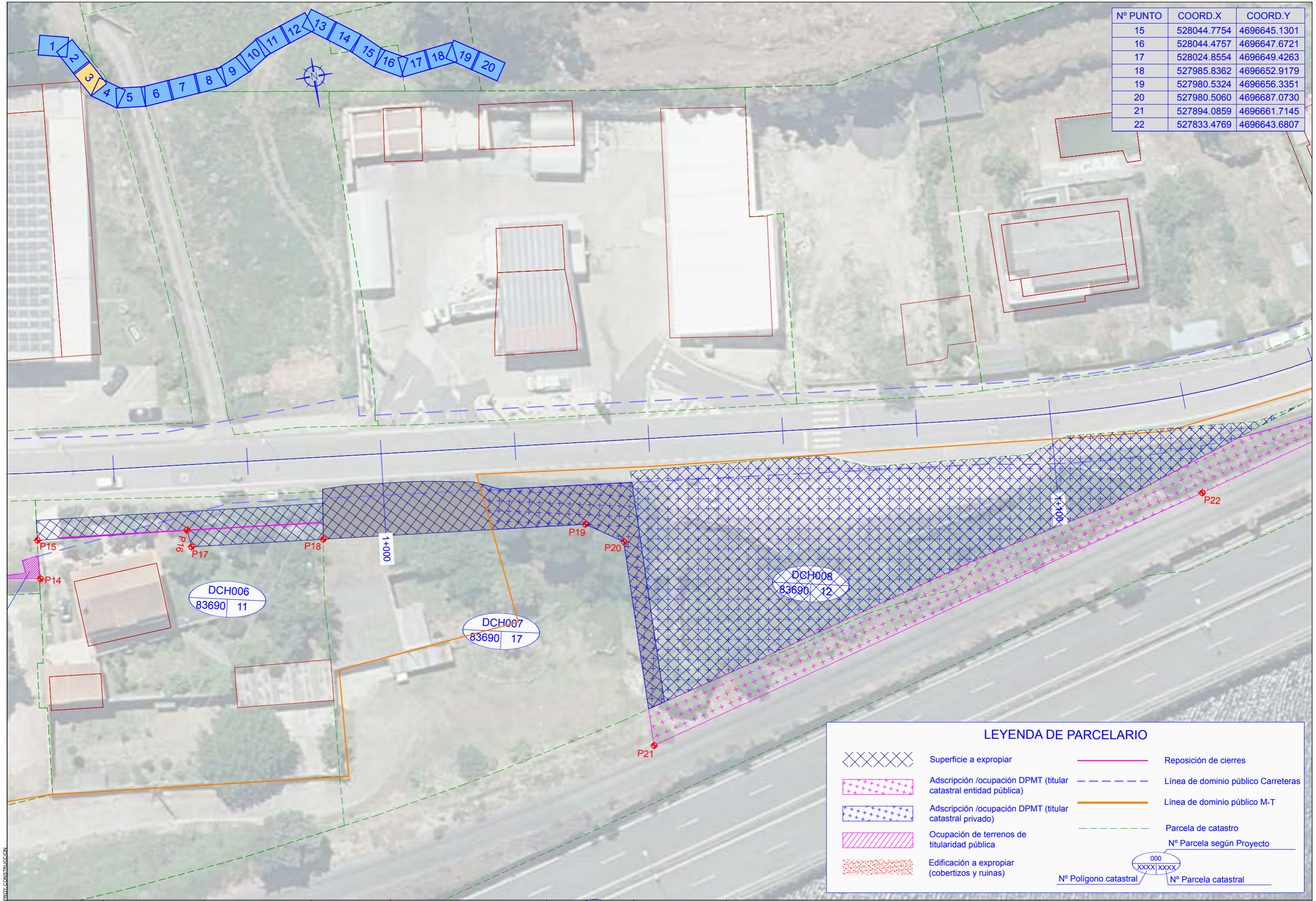
### LEYENDA DE PARCELARIO

	Superficie a expropiar		Reposición de cierres
	Adscripción /ocupación DPMT (titular catastral entidad pública)		Línea de dominio público Carreteras
	Adscripción /ocupación DPMT (titular catastral privado)		Línea de dominio público M-T
	Ocupación de terrenos de titularidad pública		Parcela de catastro
	Edificación a expropiar (cobertizos y ruinas)		Nº Parcela según Proyecto

Nº Polígono catastral  
 Nº Parcela catastral



Nº PUNTO	COORD.X	COORD.Y
15	528044.7754	4696645.1301
16	528044.4757	4696647.6721
17	528024.8554	4696649.4263
18	527985.8362	4696652.9179
19	527980.5324	4696656.3351
20	527980.5060	4696687.0730
21	527894.0859	4696661.7145
22	527833.4769	4696643.6807



### LEYENDA DE PARCELARIO

	Superficie a expropiar		Reposición de cierres
	Adscripción /ocupación DPMT (titular catastral entidad pública)		Línea de dominio público Carreteras
	Adscripción /ocupación DPMT (titular catastral privado)		Línea de dominio público M-T
	Ocupación de terrenos de titularidad pública		Parcela de catastro
	Edificación a expropiar (cobertizos y ruinas)		Nº Parcela según Proyecto
			Nº Polígono catastral
			Nº Parcela catastral

EDICIÓN: 00 - PROJ. CONSTRUCCIÓN





Nº PUNTO	COORD.X	COORD.Y
22	527833.4769	4696643.6807
23	527832.4428	4696621.2886
24	527827.3019	4696619.3152
25	527764.6617	4696622.5684
26	527716.7793	4696601.8463

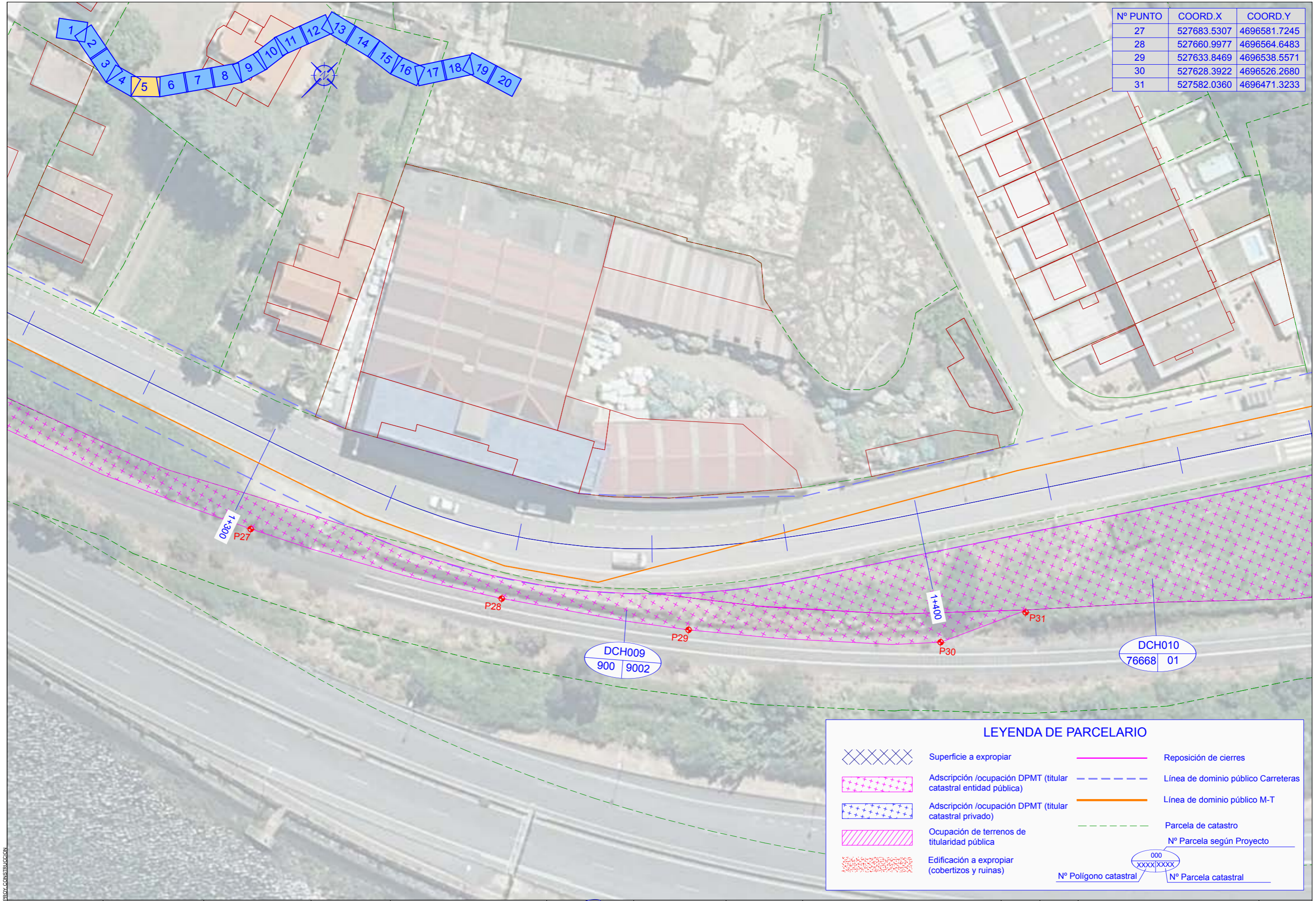
### LEYENDA DE PARCELARIO

	Superficie a expropiar		Reposición de cierres
	Adscripción /ocupación DPMT (titular catastral entidad pública)		Línea de dominio público Carreteras
	Adscripción /ocupación DPMT (titular catastral privado)		Línea de dominio público M-T
	Ocupación de terrenos de titularidad pública		Parcela de catastro
	Edificación a expropiar (cobertizos y ruinas)		Nº Parcela según Proyecto

Nº Polígono catastral      Nº Parcela catastral



Nº PUNTO	COORD.X	COORD.Y
27	527683.5307	4696581.7245
28	527660.9977	4696564.6483
29	527633.8469	4696538.5571
30	527628.3922	4696526.2680
31	527582.0360	4696471.3233



### LEYENDA DE PARCELARIO

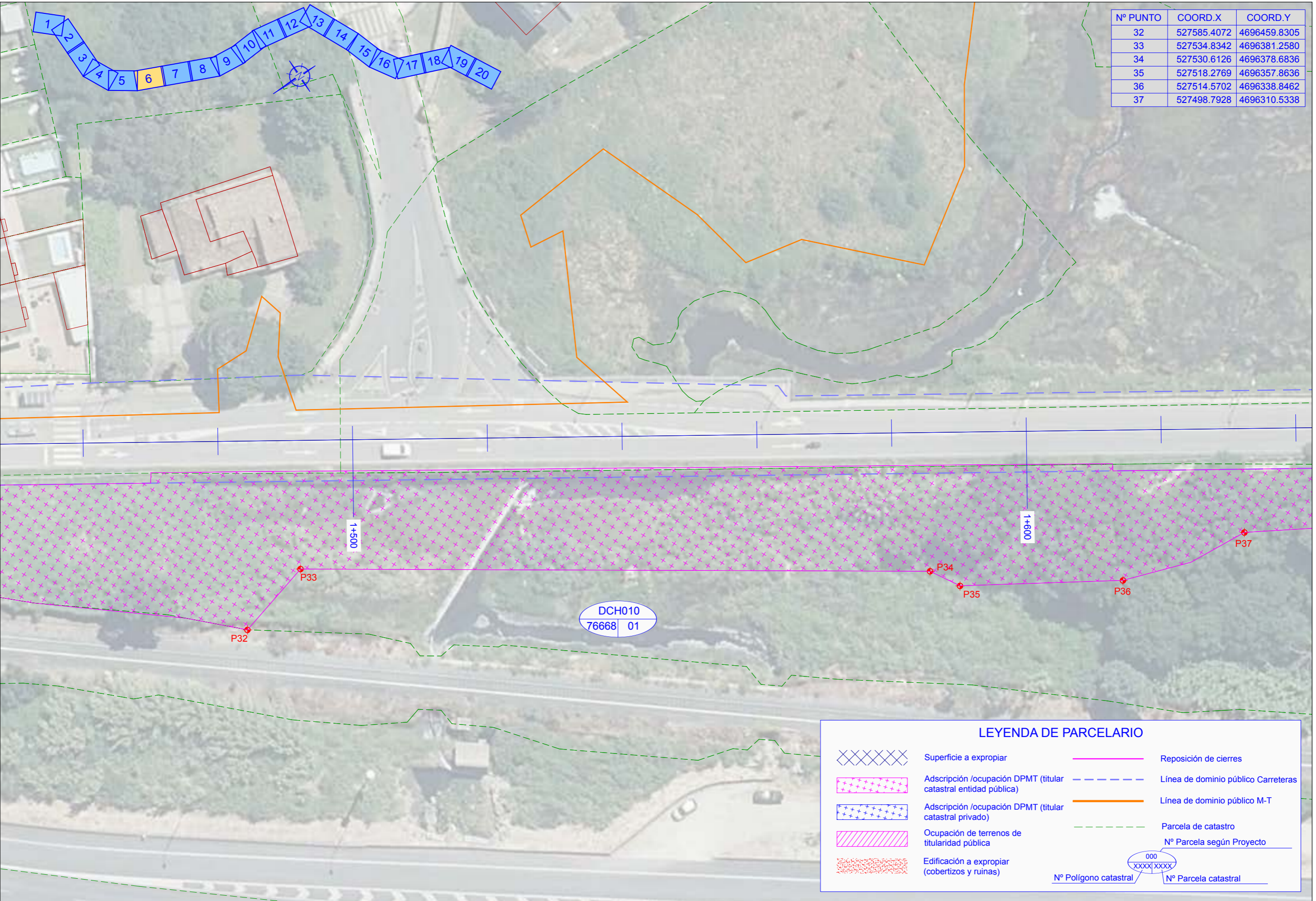
	Superficie a expropiar		Reposición de cierres
	Adscripción /ocupación DPMT (titular catastral entidad pública)		Línea de dominio público Carreteras
	Adscripción /ocupación DPMT (titular catastral privado)		Línea de dominio público M-T
	Ocupación de terrenos de titularidad pública		Parcela de catastro
	Edificación a expropiar (cobertizos y ruinas)		Nº Parcela según Proyecto

Nº Polígono catastral  
 Nº Parcela catastral

EDICIÓN: 00. PROJ. CONSTRUCCIÓN



Nº PUNTO	COORD.X	COORD.Y
32	527585.4072	4696459.8305
33	527534.8342	4696381.2580
34	527530.6126	4696378.6836
35	527518.2769	4696357.8636
36	527514.5702	4696338.8462
37	527498.7928	4696310.5338



### LEYENDA DE PARCELARIO

	Superficie a expropiar		Reposición de cierres
	Adscripción /ocupación DPMT (titular catastral entidad pública)		Línea de dominio público Carreteras
	Adscripción /ocupación DPMT (titular catastral privado)		Línea de dominio público M-T
	Ocupación de terrenos de titularidad pública		Parcela de catastro
	Edificación a expropiar (cobertizos y ruinas)		Nº Parcela según Proyecto
			Nº Polígono catastral / Nº Parcela catastral

EDICIÓN: 00 - PROJ. CONSTRUCCIÓN



Nº PUNTO	COORD.X	COORD.Y
38	527453.0475	4696236.2324
39	527459.0334	4696232.3106
40	527416.3187	4696162.9160



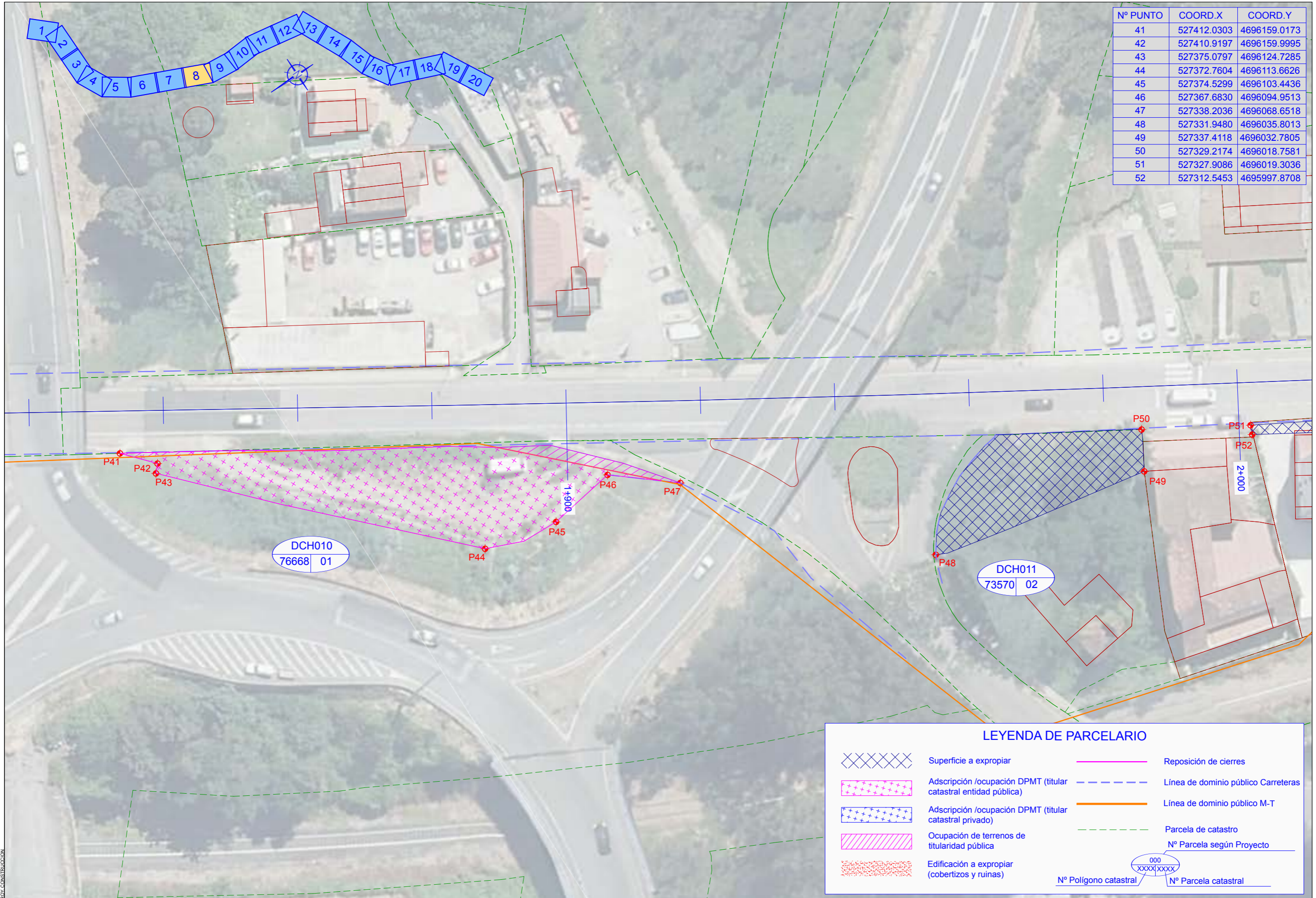
### LEYENDA DE PARCELARIO

	Superficie a expropiar		Reposición de cierres
	Adscripción /ocupación DPMT (titular catastral entidad pública)		Línea de dominio público Carreteras
	Adscripción /ocupación DPMT (titular catastral privado)		Línea de dominio público M-T
	Ocupación de terrenos de titularidad pública		Parcela de catastro
	Edificación a expropiar (cobertizos y ruinas)		Nº Parcela según Proyecto
			Nº Polígono catastral
			Nº Parcela catastral

EDICIÓN: 00 - PROJ. CONSTRUCCIÓN



Nº PUNTO	COORD.X	COORD.Y
41	527412.0303	4696159.0173
42	527410.9197	4696159.9995
43	527375.0797	4696124.7285
44	527372.7604	4696113.6626
45	527374.5299	4696103.4436
46	527367.6830	4696094.9513
47	527338.2036	4696068.6518
48	527331.9480	4696035.8013
49	527337.4118	4696032.7805
50	527329.2174	4696018.7581
51	527327.9086	4696019.3036
52	527312.5453	4695997.8708

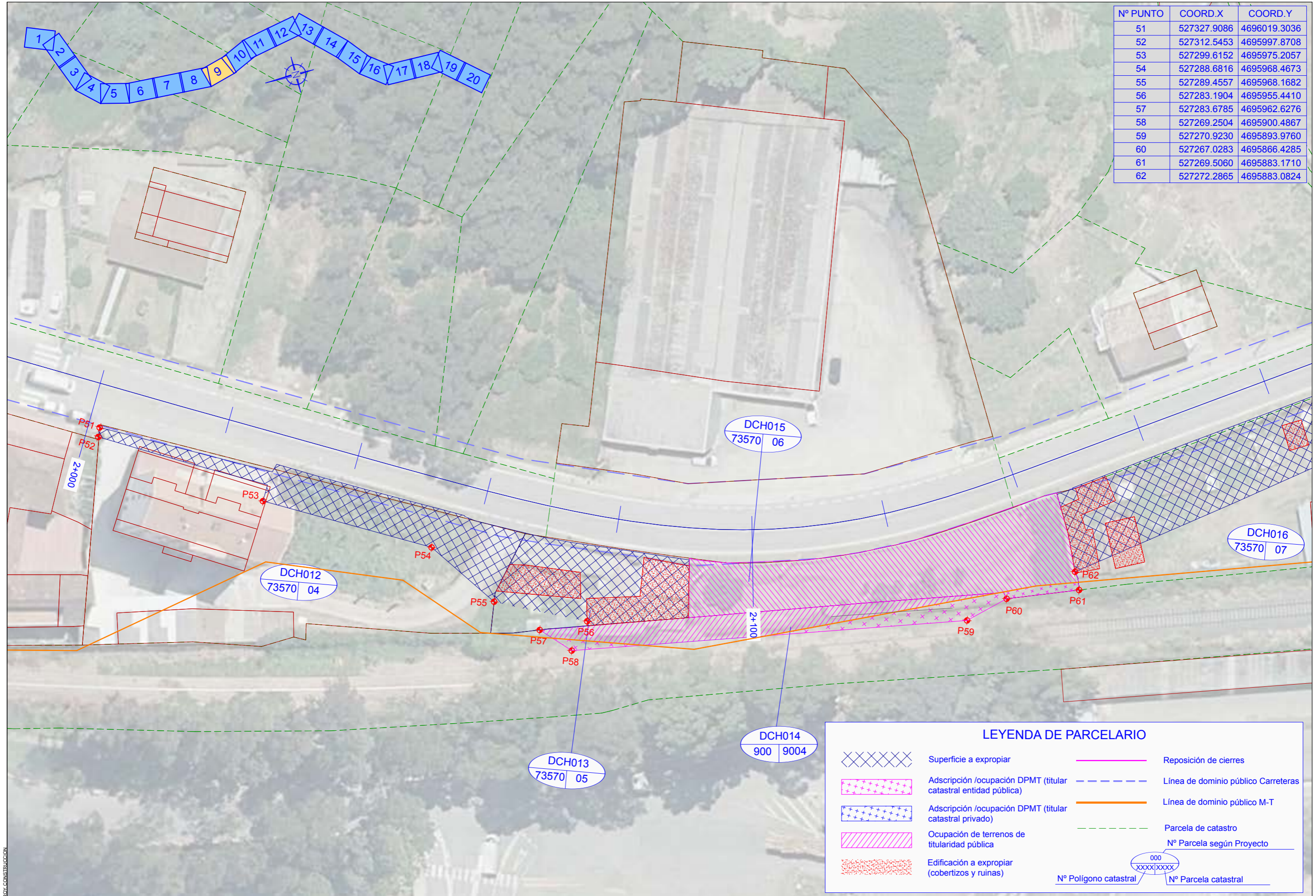


### LEYENDA DE PARCELARIO

	Superficie a expropiar		Reposición de cierres
	Adscripción /ocupación DPMT (titular catastral entidad pública)		Línea de dominio público Carreteras
	Adscripción /ocupación DPMT (titular catastral privado)		Línea de dominio público M-T
	Ocupación de terrenos de titularidad pública		Parcela de catastro
	Edificación a expropiar (cobertizos y ruinas)		Nº Parcela según Proyecto
			Nº Polígono catastral
			Nº Parcela catastral



Nº PUNTO	COORD.X	COORD.Y
51	527327.9086	4696019.3036
52	527312.5453	4695997.8708
53	527299.6152	4695975.2057
54	527288.6816	4695968.4673
55	527289.4557	4695968.1682
56	527283.1904	4695955.4410
57	527283.6785	4695962.6276
58	527269.2504	4695900.4867
59	527270.9230	4695893.9760
60	527267.0283	4695866.4285
61	527269.5060	4695883.1710
62	527272.2865	4695883.0824



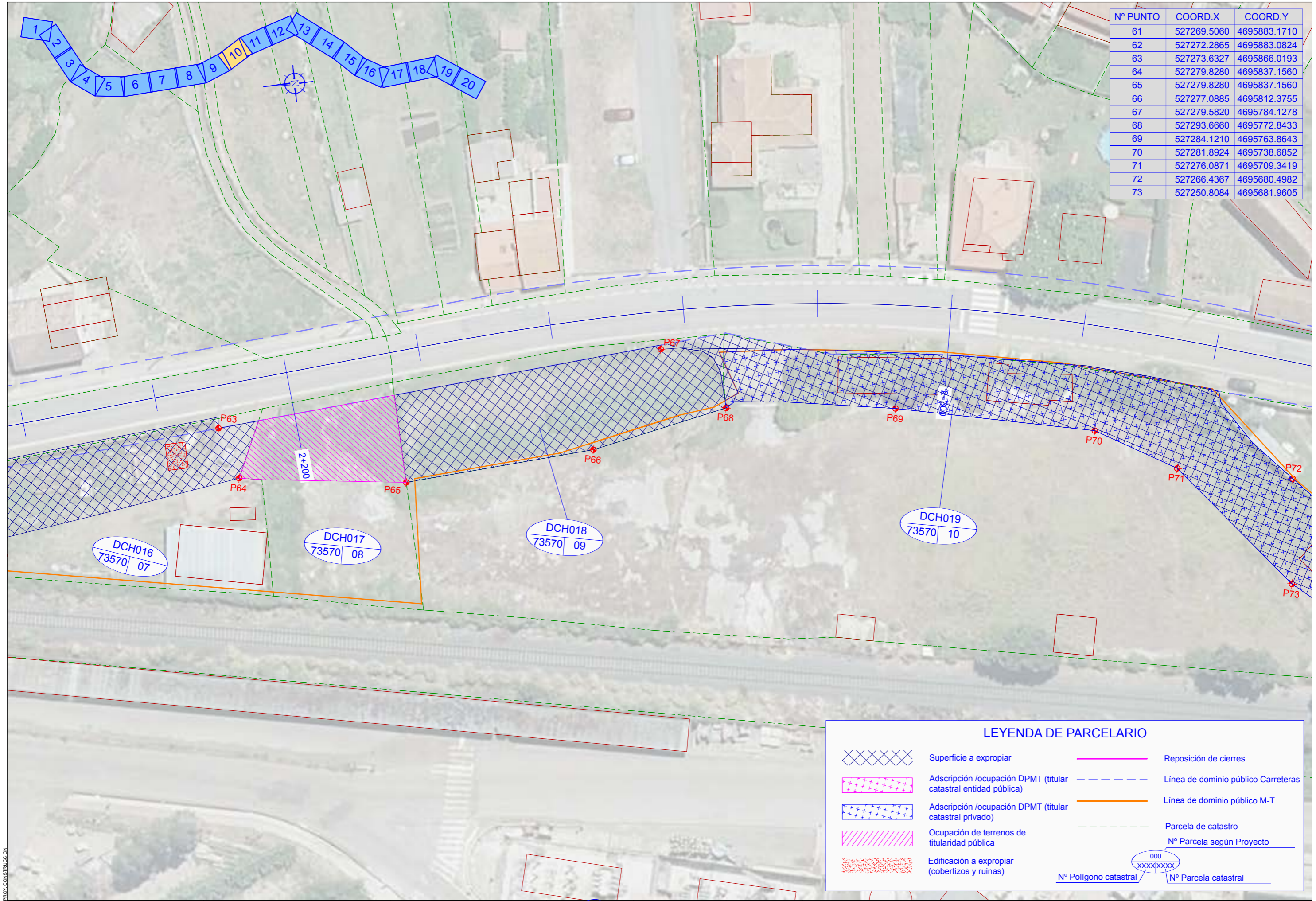
### LEYENDA DE PARCELARIO

	Superficie a expropiar		Reposición de cierres
	Adscripción /ocupación DPMT (titular catastral entidad pública)		Línea de dominio público Carreteras
	Adscripción /ocupación DPMT (titular catastral privado)		Línea de dominio público M-T
	Ocupación de terrenos de titularidad pública		Parcela de catastro
	Edificación a expropiar (cobertizos y ruinas)		Nº Parcela según Proyecto
			Nº Polígono catastral
			Nº Parcela catastral

EDICIÓN: 00 - PROJ. CONSTRUCCIÓN



Nº PUNTO	COORD.X	COORD.Y
61	527269.5060	4695883.1710
62	527272.2865	4695883.0824
63	527273.6327	4695866.0193
64	527279.8280	4695837.1560
65	527279.8280	4695837.1560
66	527277.0885	4695812.3755
67	527279.5820	4695784.1278
68	527293.6660	4695772.8433
69	527284.1210	4695763.8643
70	527281.8924	4695738.6852
71	527276.0871	4695709.3419
72	527266.4367	4695680.4982
73	527250.8084	4695681.9605

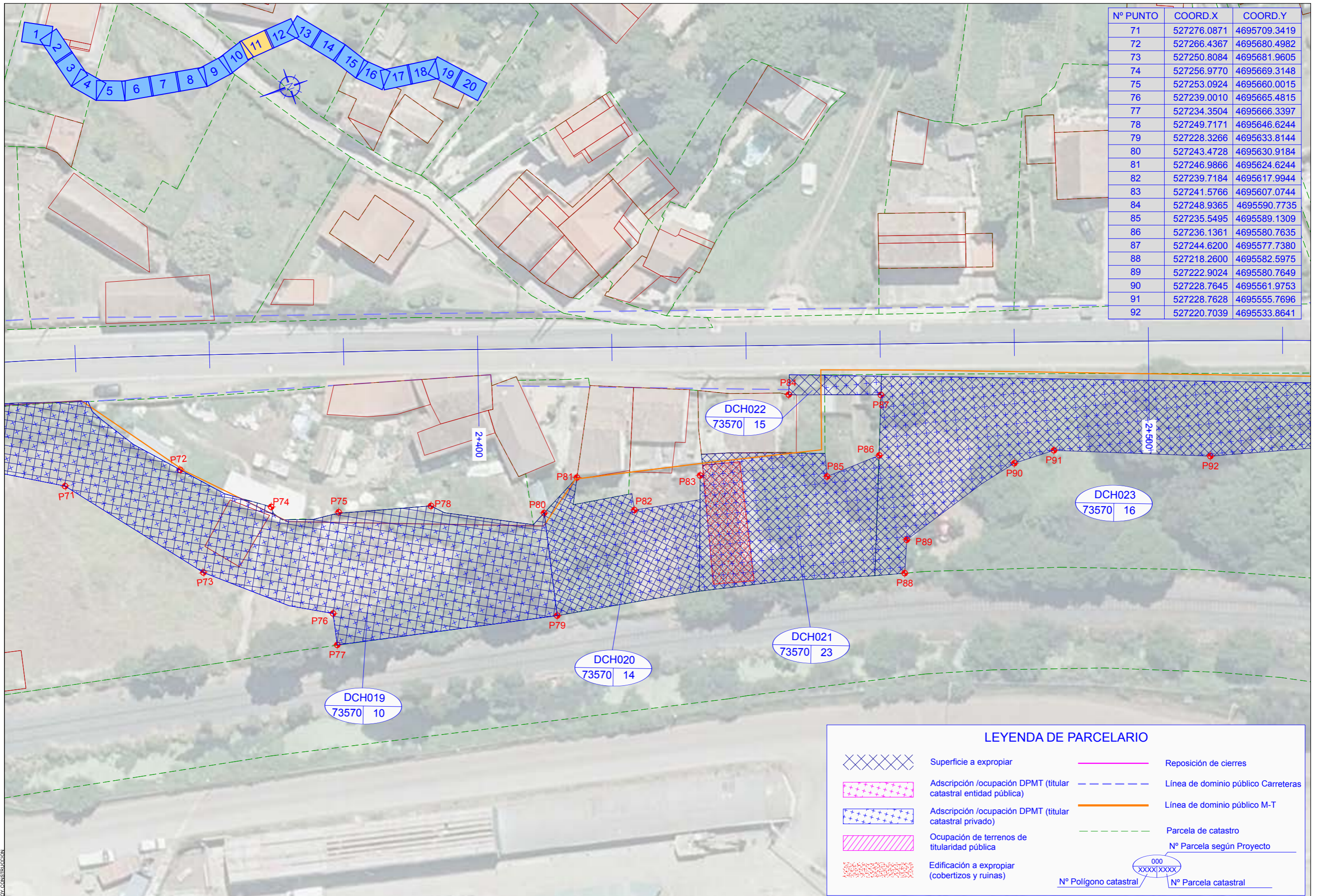


### LEYENDA DE PARCELARIO

	Superficie a expropiar		Reposición de cierres
	Adscripción /ocupación DPMT (titular catastral entidad pública)		Línea de dominio público Carreteras
	Adscripción /ocupación DPMT (titular catastral privado)		Línea de dominio público M-T
	Ocupación de terrenos de titularidad pública		Parcela de catastro
	Edificación a expropiar (cobertizos y ruinas)		Nº Parcela según Proyecto
			Nº Polígono catastral / Nº Parcela catastral

EDICIÓN: 00 - PROJ. CONSTRUCCIÓN





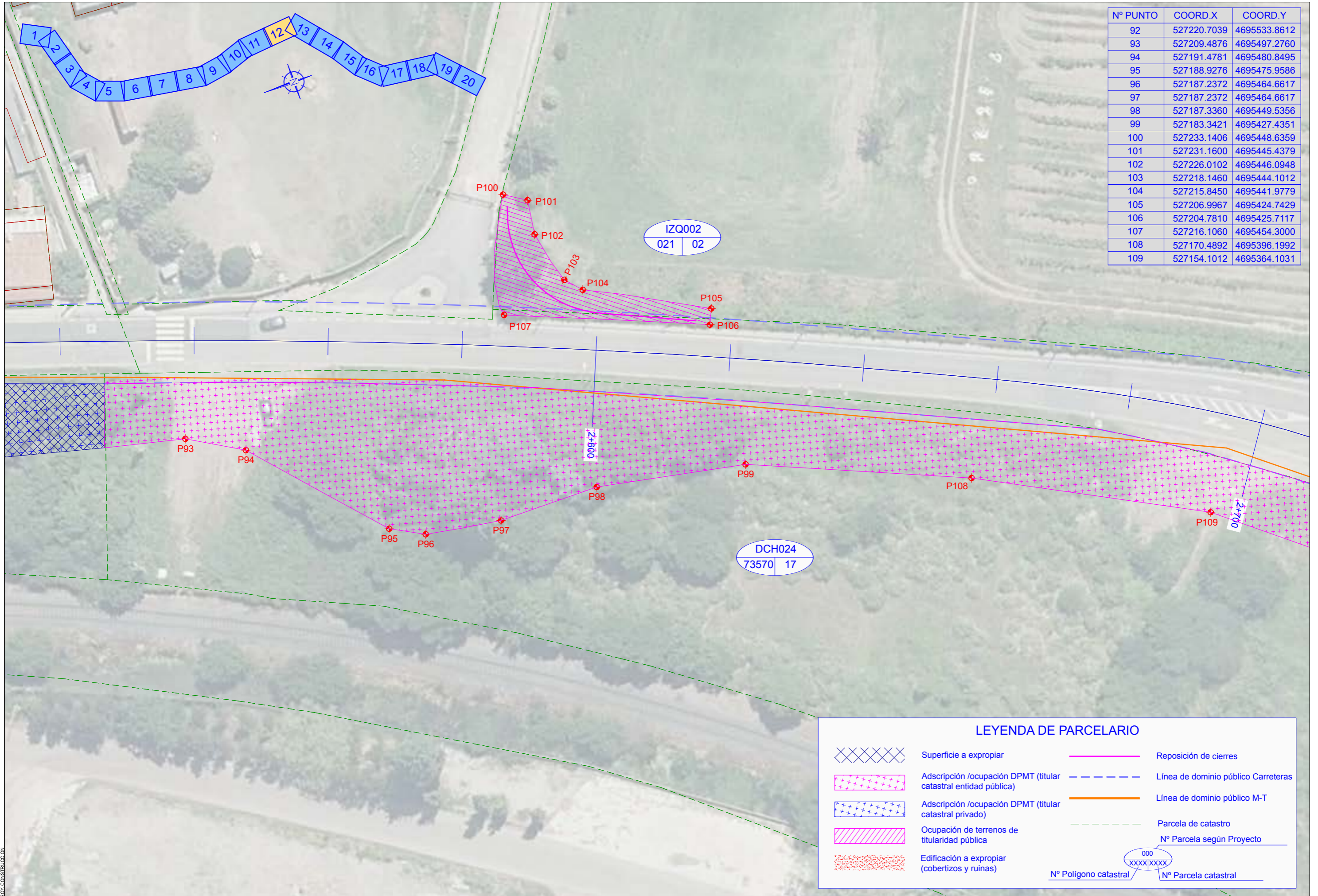
Nº PUNTO	COORD.X	COORD.Y
71	527276.0871	4695709.3419
72	527266.4367	4695680.4982
73	527250.8084	4695681.9605
74	527256.9770	4695669.3148
75	527253.0924	4695660.0015
76	527239.0010	4695665.4815
77	527234.3504	4695666.3397
78	527249.7171	4695646.6244
79	527228.3266	4695633.8144
80	527243.4728	4695630.9184
81	527246.9866	4695624.6244
82	527239.7184	4695617.9944
83	527241.5766	4695607.0744
84	527248.9365	4695590.7735
85	527235.5495	4695589.1309
86	527236.1361	4695580.7635
87	527244.6200	4695577.7380
88	527218.2600	4695582.5975
89	527222.9024	4695580.7649
90	527228.7645	4695561.9753
91	527228.7628	4695555.7696
92	527220.7039	4695533.8641

### LEYENDA DE PARCELARIO

	Superficie a expropiar		Reposición de cierres
	Adscripción /ocupación DPMT (titular catastral entidad pública)		Línea de dominio público Carreteras
	Adscripción /ocupación DPMT (titular catastral privado)		Línea de dominio público M-T
	Ocupación de terrenos de titularidad pública		Parcela de catastro
	Edificación a expropiar (cobertizos y ruinas)		Nº Parcela según Proyecto
			Nº Polígono catastral
			Nº Parcela catastral

EDICIÓN: 00 - PROJ. CONSTRUCCIÓN



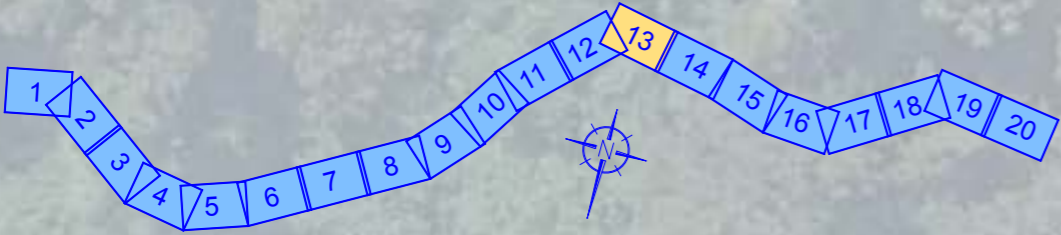


Nº PUNTO	COORD.X	COORD.Y
92	527220.7039	4695533.8612
93	527209.4876	4695497.2760
94	527191.4781	4695480.8495
95	527188.9276	4695475.9586
96	527187.2372	4695464.6617
97	527187.2372	4695464.6617
98	527187.3360	4695449.5356
99	527183.3421	4695427.4351
100	527233.1406	4695448.6359
101	527231.1600	4695445.4379
102	527226.0102	4695446.0948
103	527218.1460	4695444.1012
104	527215.8450	4695441.9779
105	527206.9967	4695424.7429
106	527204.7810	4695425.7117
107	527216.1060	4695454.3000
108	527170.4892	4695396.1992
109	527154.1012	4695364.1031

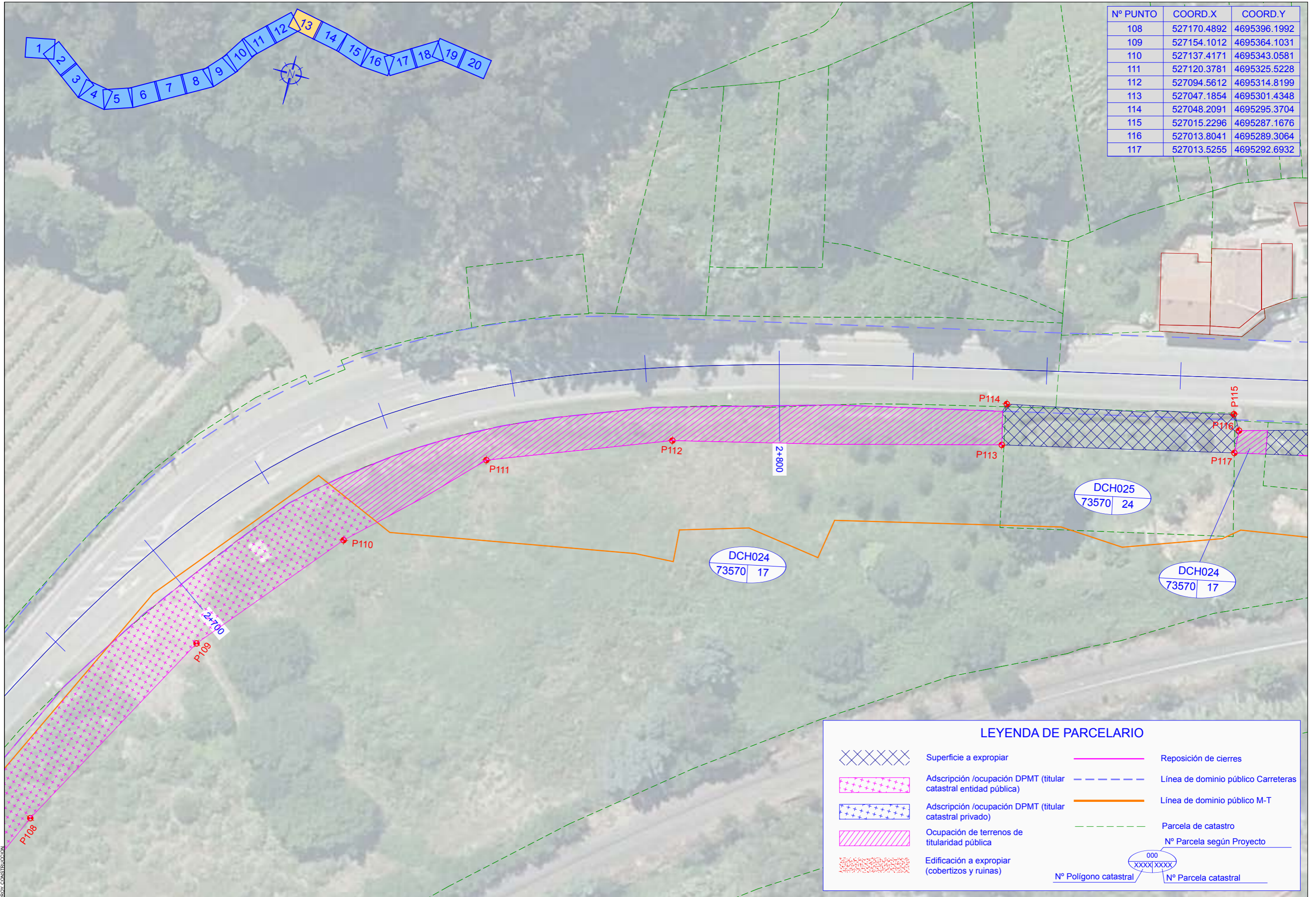
### LEYENDA DE PARCELARIO

	Superficie a expropiar		Reposición de cierres
	Adscripción /ocupación DPMT (titular catastral entidad pública)		Línea de dominio público Carreteras
	Adscripción /ocupación DPMT (titular catastral privado)		Línea de dominio público M-T
	Ocupación de terrenos de titularidad pública		Parcela de catastro
	Edificación a expropiar (cobertizos y ruinas)		Nº Parcela según Proyecto
			Nº Polígono catastral
			Nº Parcela catastral





Nº PUNTO	COORD.X	COORD.Y
108	527170.4892	4695396.1992
109	527154.1012	4695364.1031
110	527137.4171	4695343.0581
111	527120.3781	4695325.5228
112	527094.5612	4695314.8199
113	527047.1854	4695301.4348
114	527048.2091	4695295.3704
115	527015.2296	4695287.1676
116	527013.8041	4695289.3064
117	527013.5255	4695292.6932

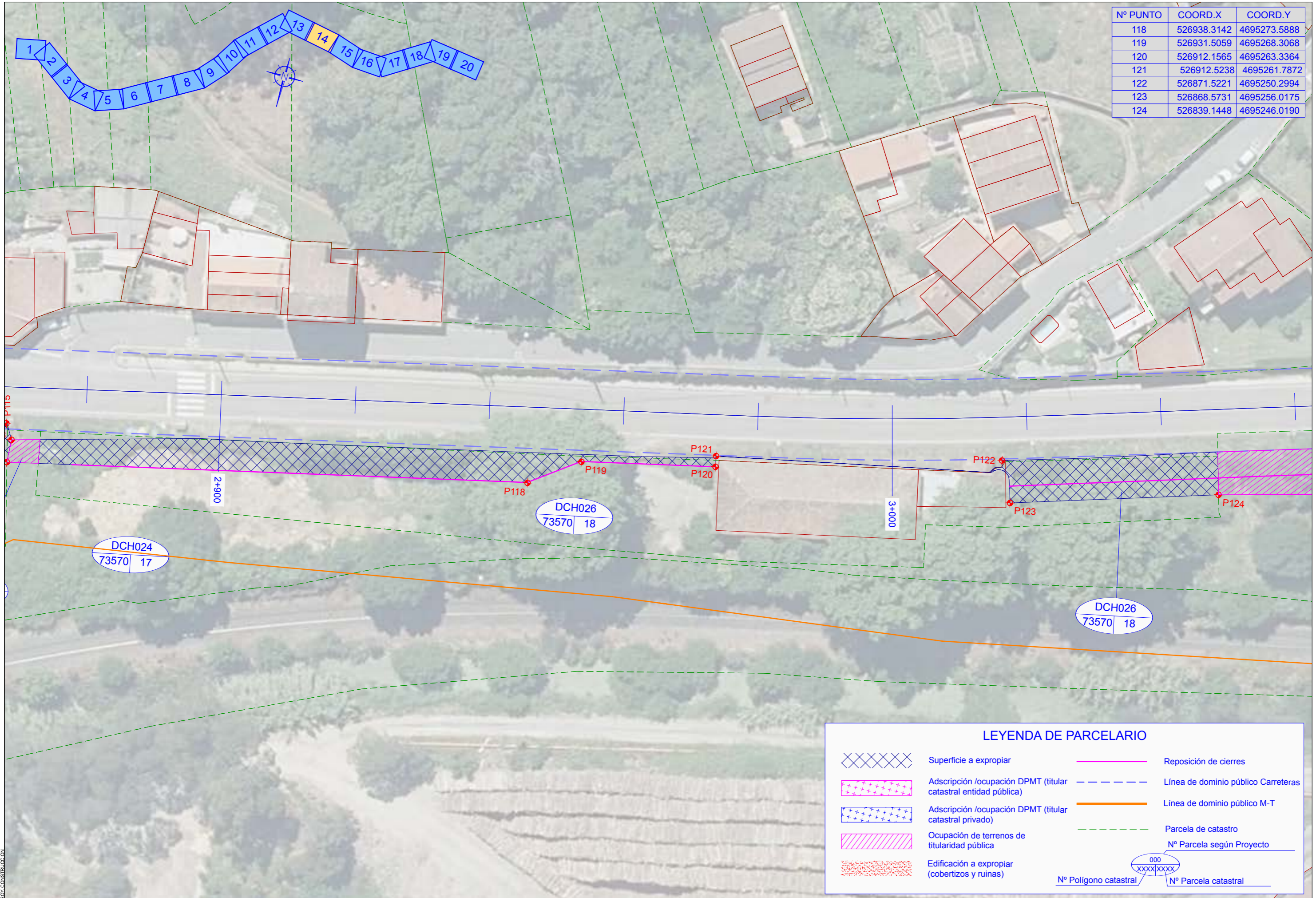


### LEYENDA DE PARCELARIO

Superficie a expropiar	Reposición de cierres
Adscripción /ocupación DPMT (titular catastral entidad pública)	Línea de dominio público Carreteras
Adscripción /ocupación DPMT (titular catastral privado)	Línea de dominio público M-T
Ocupación de terrenos de titularidad pública	Parcela de catastro
Edificación a expropiar (cobertizos y ruinas)	N° Polígono catastral
	N° Parcela según Proyecto
	N° Parcela catastral



Nº PUNTO	COORD.X	COORD.Y
118	526938.3142	4695273.5888
119	526931.5059	4695268.3068
120	526912.1565	4695263.3364
121	526912.5238	4695261.7872
122	526871.5221	4695250.2994
123	526868.5731	4695256.0175
124	526839.1448	4695246.0190

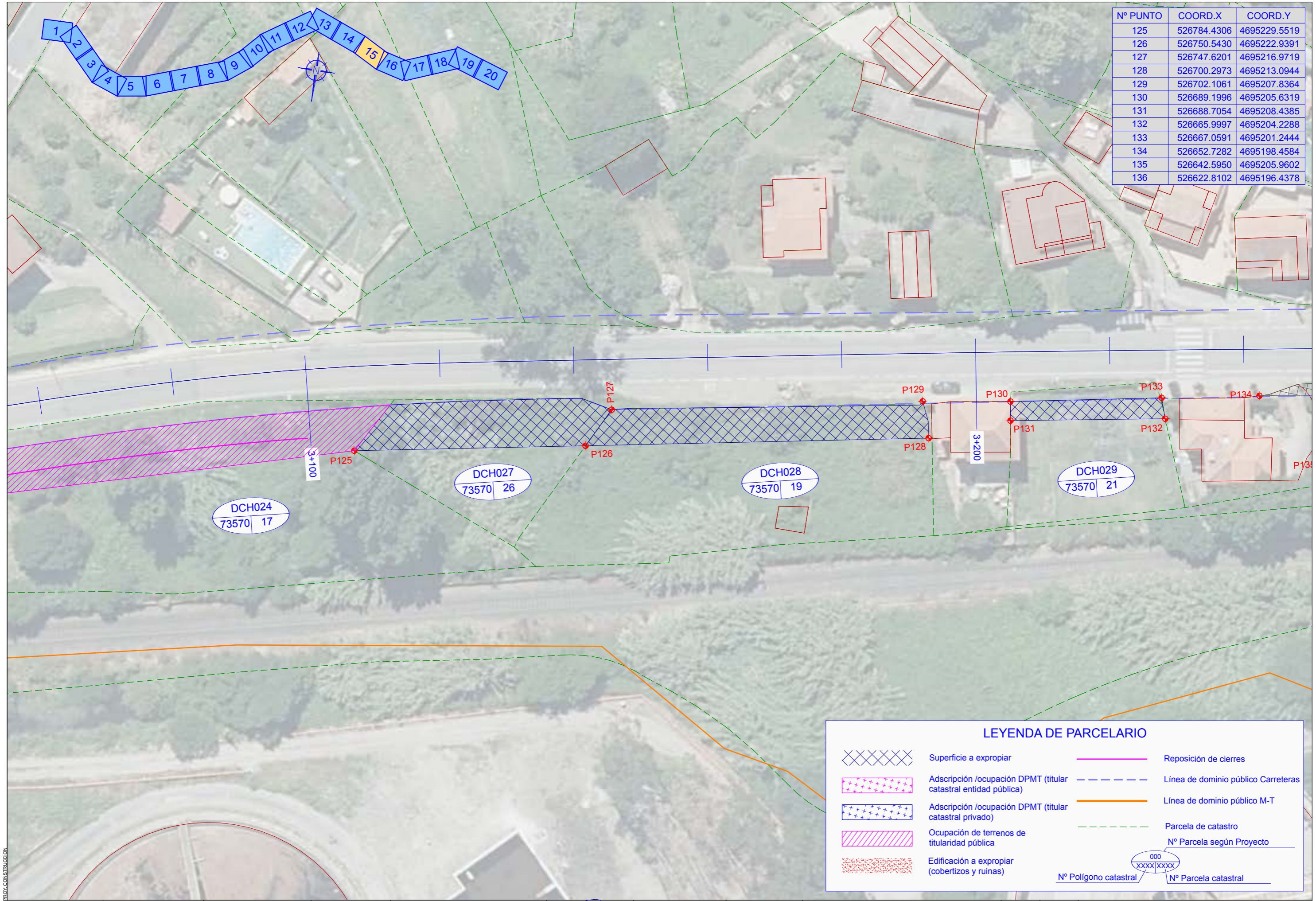


### LEYENDA DE PARCELARIO

	Superficie a expropiar		Reposición de cierres
	Adscripción /ocupación DPMT (titular catastral entidad pública)		Línea de dominio público Carreteras
	Adscripción /ocupación DPMT (titular catastral privado)		Línea de dominio público M-T
	Ocupación de terrenos de titularidad pública		Parcela de catastro
	Edificación a expropiar (cobertizos y ruinas)		Nº Parcela según Proyecto
			Nº Polígono catastral
			Nº Parcela catastral



Nº PUNTO	COORD.X	COORD.Y
125	526784.4306	4695229.5519
126	526750.5430	4695222.9391
127	526747.6201	4695216.9719
128	526700.2973	4695213.0944
129	526702.1061	4695207.8364
130	526689.1996	4695205.6319
131	526688.7054	4695208.4385
132	526665.9997	4695204.2288
133	526667.0591	4695201.2444
134	526652.7282	4695198.4584
135	526642.5950	4695205.9602
136	526622.8102	4695196.4378

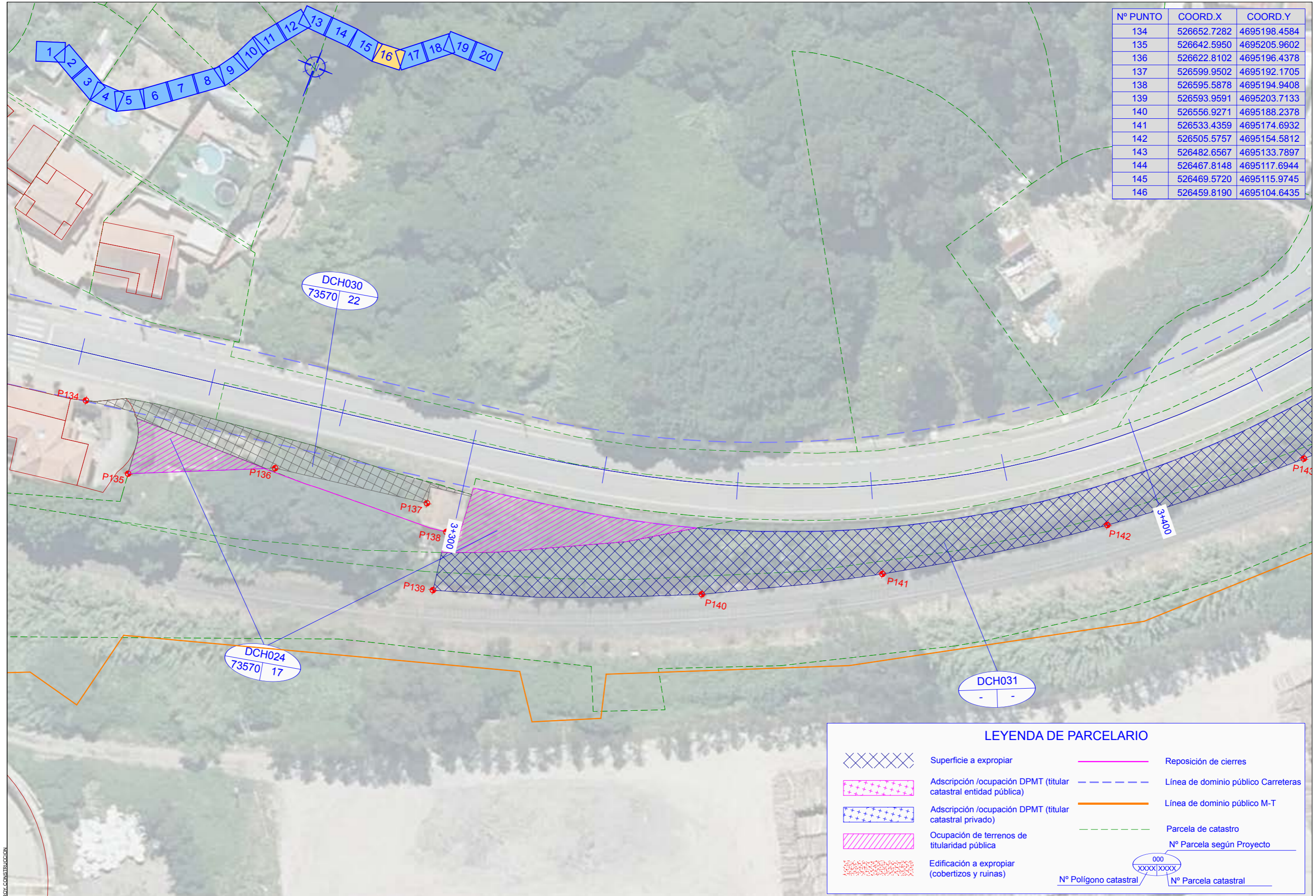


### LEYENDA DE PARCELARIO

	Superficie a expropiar		Reposición de cierres
	Adscripción /ocupación DPMT (titular catastral entidad pública)		Línea de dominio público Carreteras
	Adscripción /ocupación DPMT (titular catastral privado)		Línea de dominio público M-T
	Ocupación de terrenos de titularidad pública		Parcela de catastro
	Edificación a expropiar (cobertizos y ruinas)		Nº Parcela según Proyecto
			Nº Polígono catastral
			Nº Parcela catastral



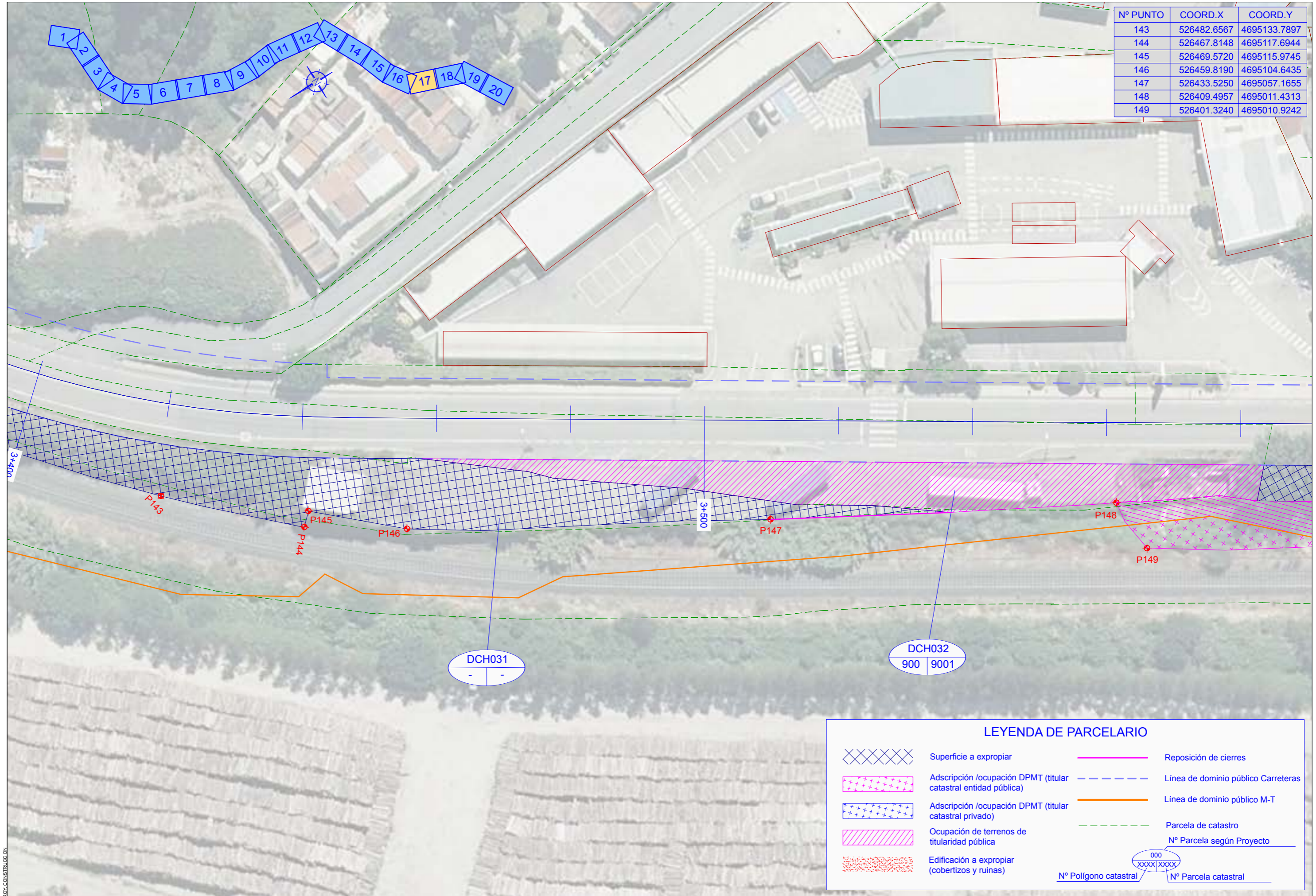
Nº PUNTO	COORD.X	COORD.Y
134	526652.7282	4695198.4584
135	526642.5950	4695205.9602
136	526622.8102	4695196.4378
137	526599.9502	4695192.1705
138	526595.5878	4695194.9408
139	526593.9591	4695203.7133
140	526556.9271	4695188.2378
141	526533.4359	4695174.6932
142	526505.5757	4695154.5812
143	526482.6567	4695133.7897
144	526467.8148	4695117.6944
145	526469.5720	4695115.9745
146	526459.8190	4695104.6435



LEYENDA DE PARCELARIO	
	Superficie a expropiar
	Adscripción /ocupación DPMT (titular catastral entidad pública)
	Adscripción /ocupación DPMT (titular catastral privado)
	Ocupación de terrenos de titularidad pública
	Edificación a expropiar (cobertizos y ruinas)
	Reposición de cierres
	Línea de dominio público Carreteras
	Línea de dominio público M-T
	Parcela de catastro
	Nº Parcela según Proyecto
	Nº Polígono catastral
	Nº Parcela catastral



Nº PUNTO	COORD.X	COORD.Y
143	526482.6567	4695133.7897
144	526467.8148	4695117.6944
145	526469.5720	4695115.9745
146	526459.8190	4695104.6435
147	526433.5250	4695057.1655
148	526409.4957	4695011.4313
149	526401.3240	4695010.9242



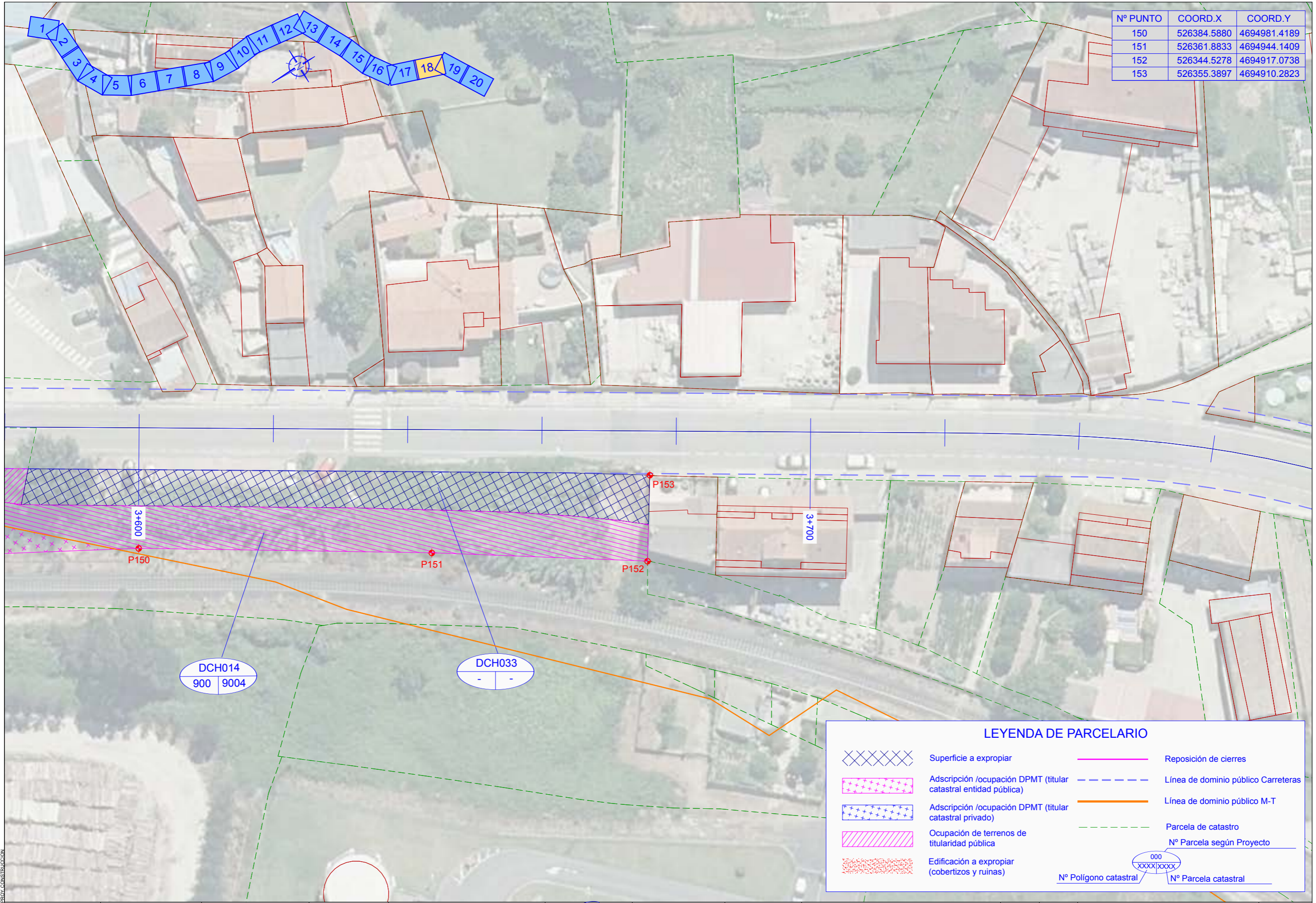
### LEYENDA DE PARCELARIO

	Superficie a expropiar		Reposición de cierres
	Adscripción /ocupación DPMT (titular catastral entidad pública)		Línea de dominio público Carreteras
	Adscripción /ocupación DPMT (titular catastral privado)		Línea de dominio público M-T
	Ocupación de terrenos de titularidad pública		Parcela de catastro
	Edificación a expropiar (cobertizos y ruinas)		Nº Parcela según Proyecto
			Nº Polígono catastral
			Nº Parcela catastral

EDICIÓN: 00 - PROJ. CONSTRUCCIÓN



Nº PUNTO	COORD.X	COORD.Y
150	526384.5880	4694981.4189
151	526361.8833	4694944.1409
152	526344.5278	4694917.0738
153	526355.3897	4694910.2823



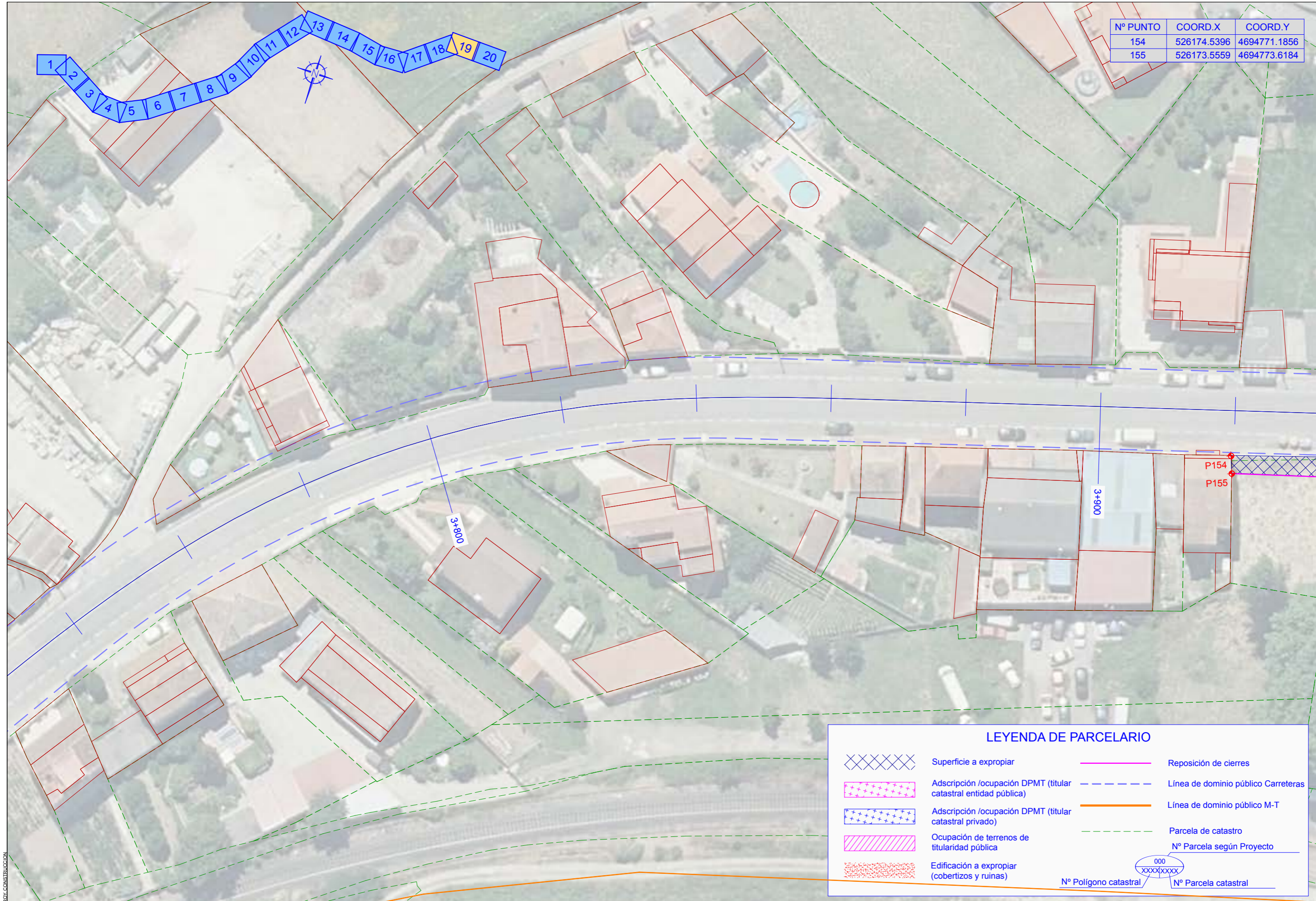
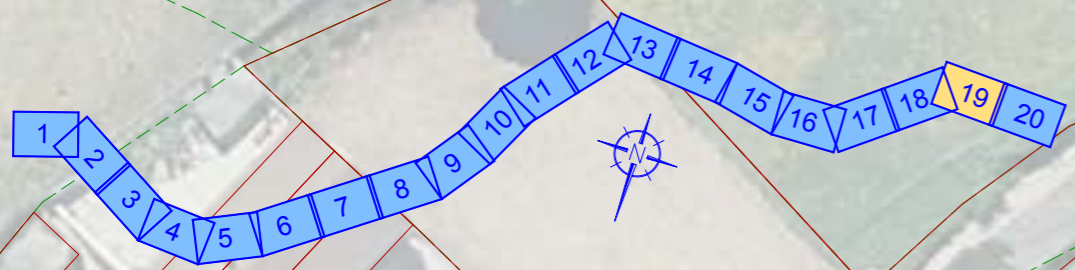
### LEYENDA DE PARCELARIO

	Superficie a expropiar		Reposición de cierres
	Adscripción /ocupación DPMT (titular catastral entidad pública)		Línea de dominio público Carreteras
	Adscripción /ocupación DPMT (titular catastral privado)		Línea de dominio público M-T
	Ocupación de terrenos de titularidad pública		Parcela de catastro
	Edificación a expropiar (cobertizos y ruinas)		Nº Parcela según Proyecto
			Nº Polígono catastral
			Nº Parcela catastral

EDICIÓN: 01. PROY. CONSTRUCCIÓN



Nº PUNTO	COORD.X	COORD.Y
154	526174.5396	4694771.1856
155	526173.5559	4694773.6184



### LEYENDA DE PARCELARIO

	Superficie a expropiar		Reposición de cierres
	Adscripción /ocupación DPMT (titular catastral entidad pública)		Línea de dominio público Carreteras
	Adscripción /ocupación DPMT (titular catastral privado)		Línea de dominio público M-T
	Ocupación de terrenos de titularidad pública		Parcela de catastro
	Edificación a expropiar (cobertizos y ruinas)		Nº Parcela según Proyecto

Nº Polígono catastral      Nº Parcela catastral

EDICIÓN: 00 - PROJ. CONSTRUCCIÓN





**APÉNDICE 2: LISTADO DE PROPIETARIOS**