

PROXECTO INICIAL

- Liña de expropiación
- Liña de expropiación complementaria
- Liña servidume de paso
- Liña ocupación temporal

FUTURO PROXECTO MODIFICADO

- Liña de expropiación

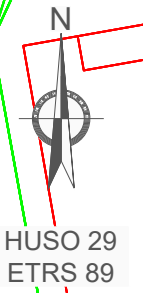
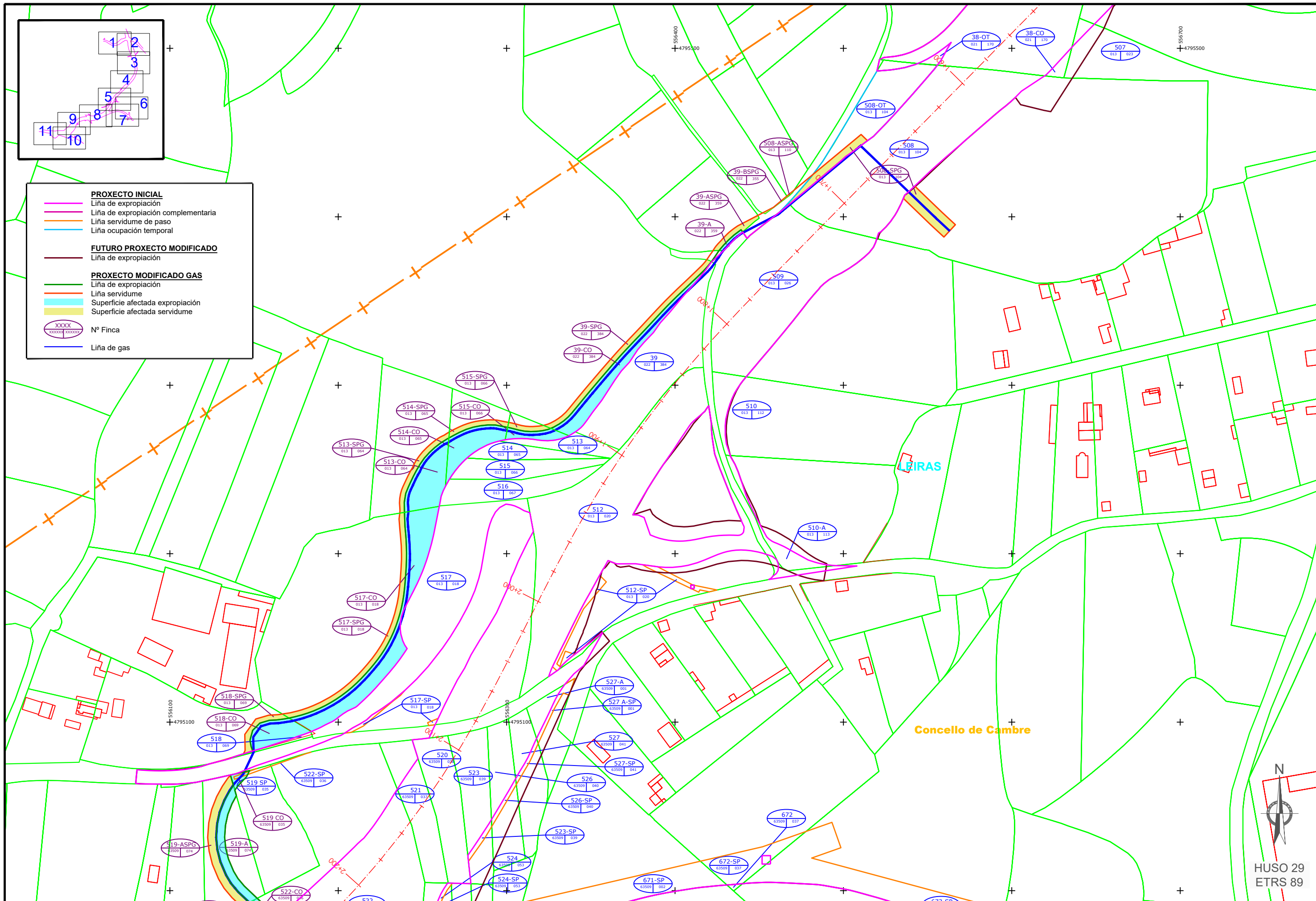
PROXECTO MODIFICADO GAS

- Liña de expropiación
- Liña servidume
- Superficie afectada expropiación
- Superficie afectada servidume

XXXX
XXXXX XXXXXXX

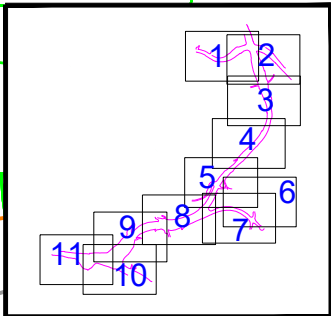
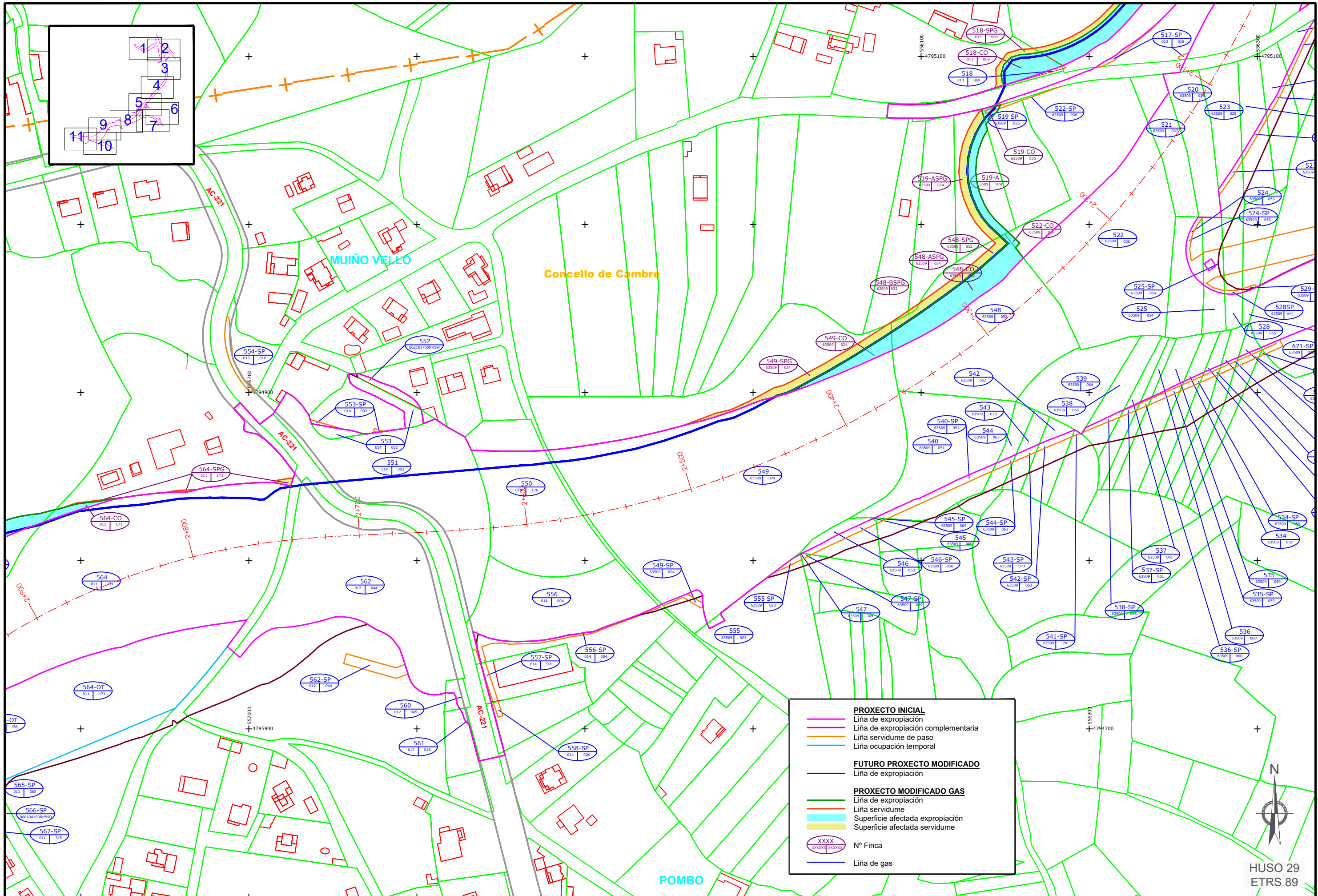
Nº Finca

Liña de gas



CVE: b8ax45COAT5
 Verificación: https://sede.sede.gal/verificador/verificador.html?mod=Gas_AC-04-19801.4.1.2.M1.dwg

XUNTA DE GALICIA CONSELLERÍA DE INFRAESTRUTURAS E MOBILIDADE	axi axencia galega de Infraestruturas	CONSULTOR: ESTUDIO TECNICO GALLEGO, S.A. Asdo. Felipe de la Vega Gándaras	REPRESENTANTE DA ADMINISTRACIÓN: Asdo. Guillermo Almeida Salteras	PERITO DA ADMINISTRACIÓN: Asdo. Baltasar Blanco Lois	DEBUXOU: COTEXOU:	ESCALAS: DIN A1: 1 / 1.000 DIN A3: 1 / 2.000 	TÍTULO DO PROXECTO: DESPRAZAMENTO DE REDE DE GAS POR OBRAS DO PROXECTO VÍA ARTABRA - TREITO NVI-AP-9 NO TÉRMINO MUNICIPAL DE CAMBRE	CLAVE: AC004156.01.4.1.2.M1	Nº DO PLANO: 1	DESIGNACIÓN DO PLANO: PARCELARIO	DATA: MAIO 2021
								FOLLA 01 DE 03	Nº DE PÁX.: 1		



PROXECTO INICIAL

- Liña de expropiación
- Liña de expropiación complementaria
- Liña servidume de paso
- Liña ocupación temporal

FUTURO PROXECTO MODIFICADO

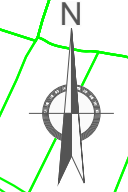
- Liña de expropiación

PROXECTO MODIFICADO GAS

- Liña de expropiación
- Liña servidume
- Superficie afectada expropiación
- Superficie afectada servidume

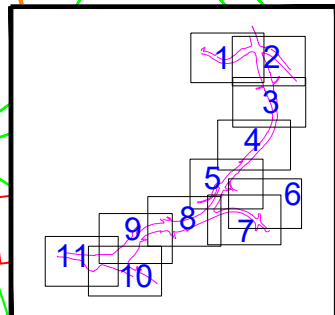
XXXX N° Finca

Liña de gas



HUSO 29
ETRS 89

CVE: b2ax5Y0A15
 Verificación: https://sede.sede.gal/verificador-pancillaro
 Via Artabra_Itano_4_Mod-Gas_AC-04-156.01.4.1.2.MI.dwg



Concello de Cambre

PASTEL

COBELO

AUTOPISTA DO ATLANTICO

PROXECTO INICIAL

- Liña de expropiación
- Liña de expropiación complementaria
- Liña servidume de paso
- Liña ocupación temporal

FUTURO PROXECTO MODIFICADO

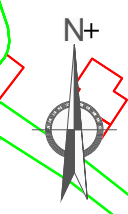
- Liña de expropiación

PROXECTO MODIFICADO GAS

- Liña de expropiación
- Liña servidume
- Superficie afectada expropiación
- Superficie afectada servidume

XXXXX N° Finca

Liña de gas



HUSO 29
ETRS 89

CVE: b8ax5COA15
 Verificación: https://sede.sede.gal/xsrf?servicio=verificacion&verificador=Panelario_Via_Artabra_158.01.4.1.2.MI.png