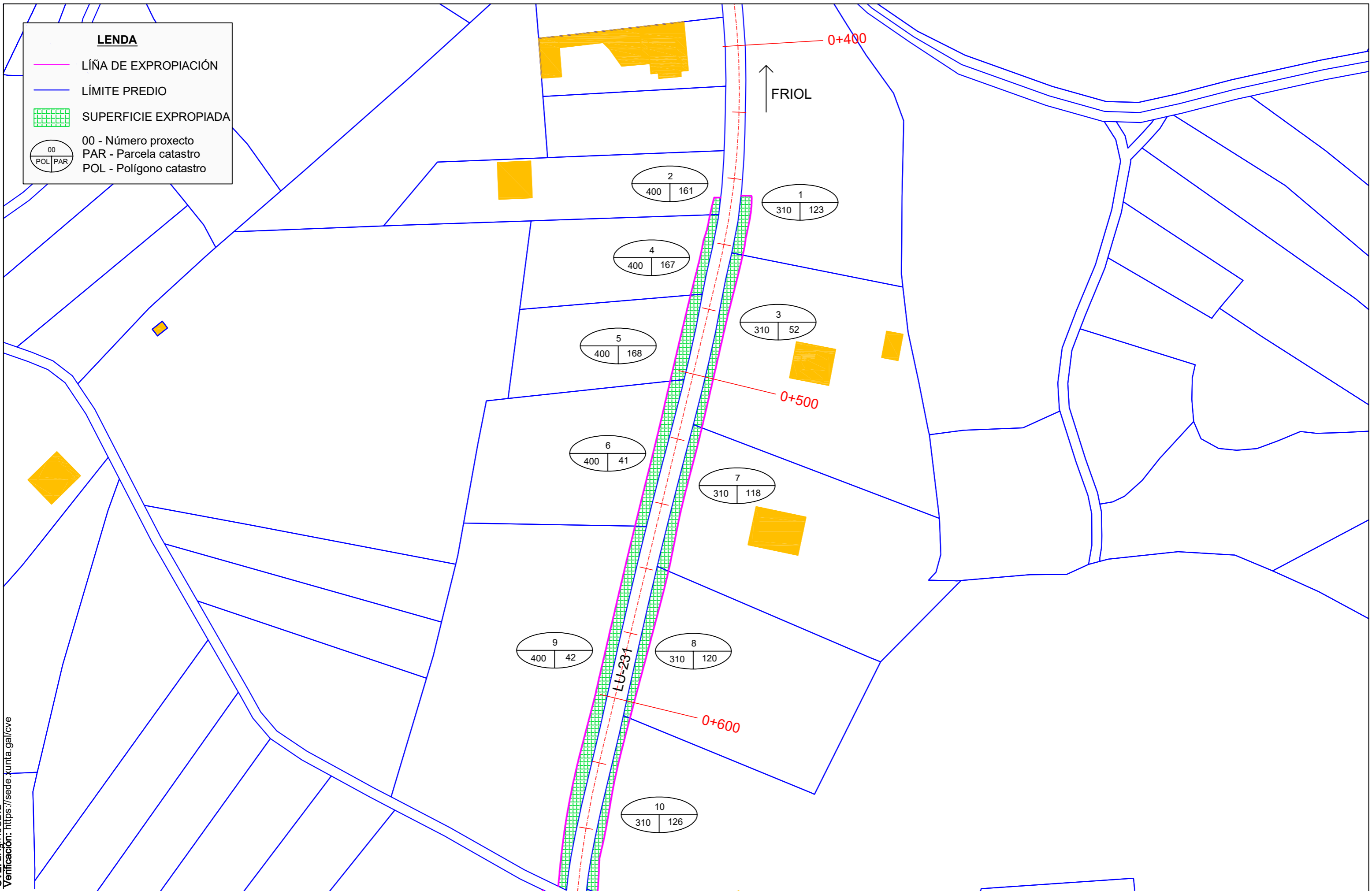


**LEND**

- LÍÑA DE EXPROPIACIÓN
- LÍMITE PREDIO
- SUPERFICIE EXPROPIADA
- 00 - Número proxecto
- PAR - Parcela catastro
- POL - Polígono catastro



CVE: 2XgfH6CLV2  
 Verificación: <https://sede.xunta.gal/cve>



**ATA DE GALICIA**  
 SELLERÍA DE  
 AESTRUTURAS E MOBILIDADE



CONSULTOR:  
**PROYESTEGAL**  
 PROYECTOS Y ESTUDIOS TÉCNICOS DE GALICIA

ESCALA:  
 1:1.000



TITULO DO PROXECTO:  
 ADAPTACIÓN DA ESTRADA LU-231, FRIOL-A BAIUCA, PUNTOS  
 QUILOMÉTRICOS 0+000-18+700 (ENLACE AUTOESTRADA A-54)  
 AO PLAN DE BAIXA IMD MELLORADA, TREITO 0+000-9+400

CLAVE:  
 LU/16/075.10.1  
 CONCELLO:  
 FRIOL

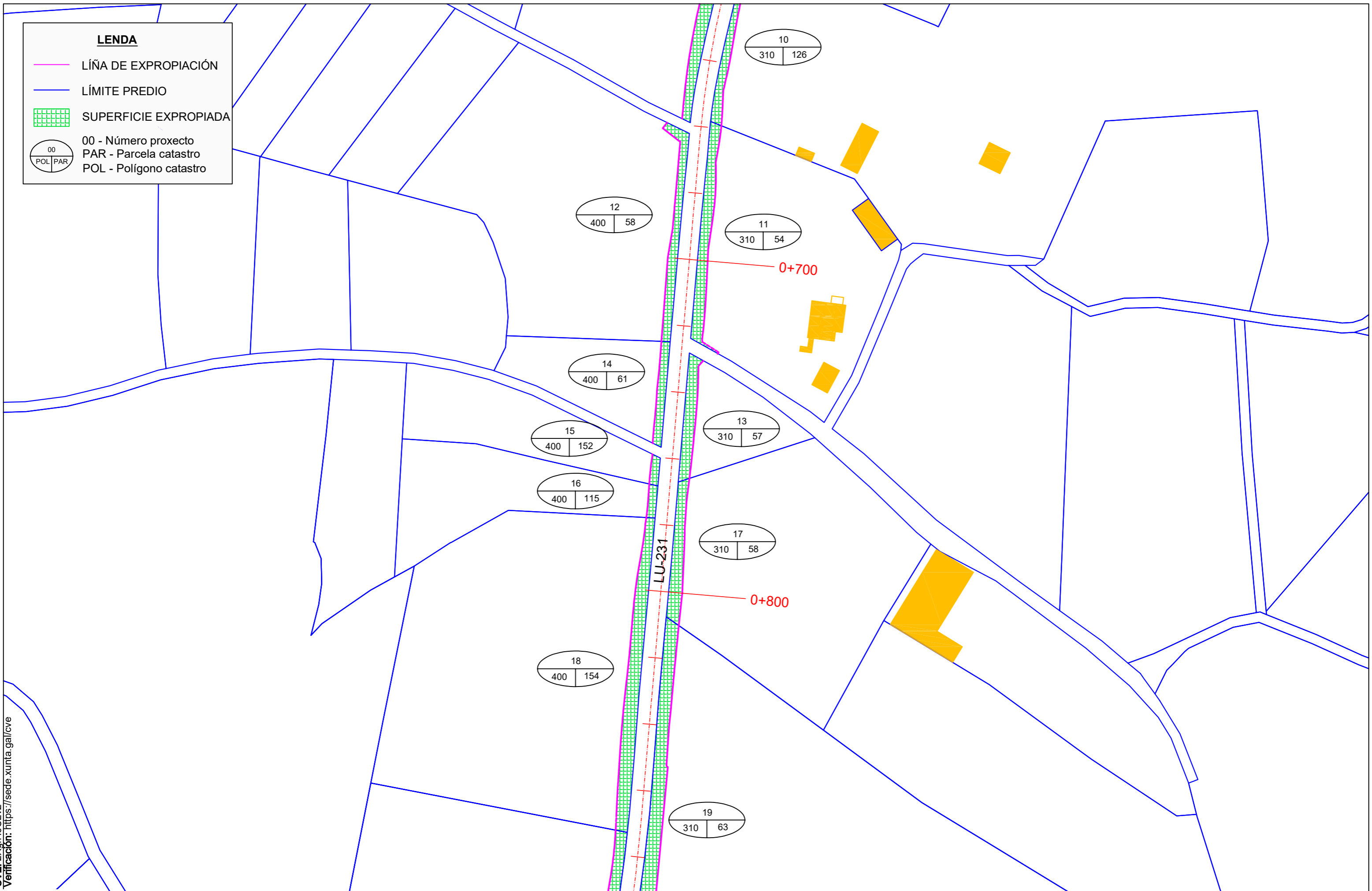
Nº PLANO: 1  
 FOLLA 1 DE 33

DESIGNACION DO PLANO:  
 PLANTA DE EXPROPIACIÓNS

DATA:  
 MARZO 2021

**LEENDA**

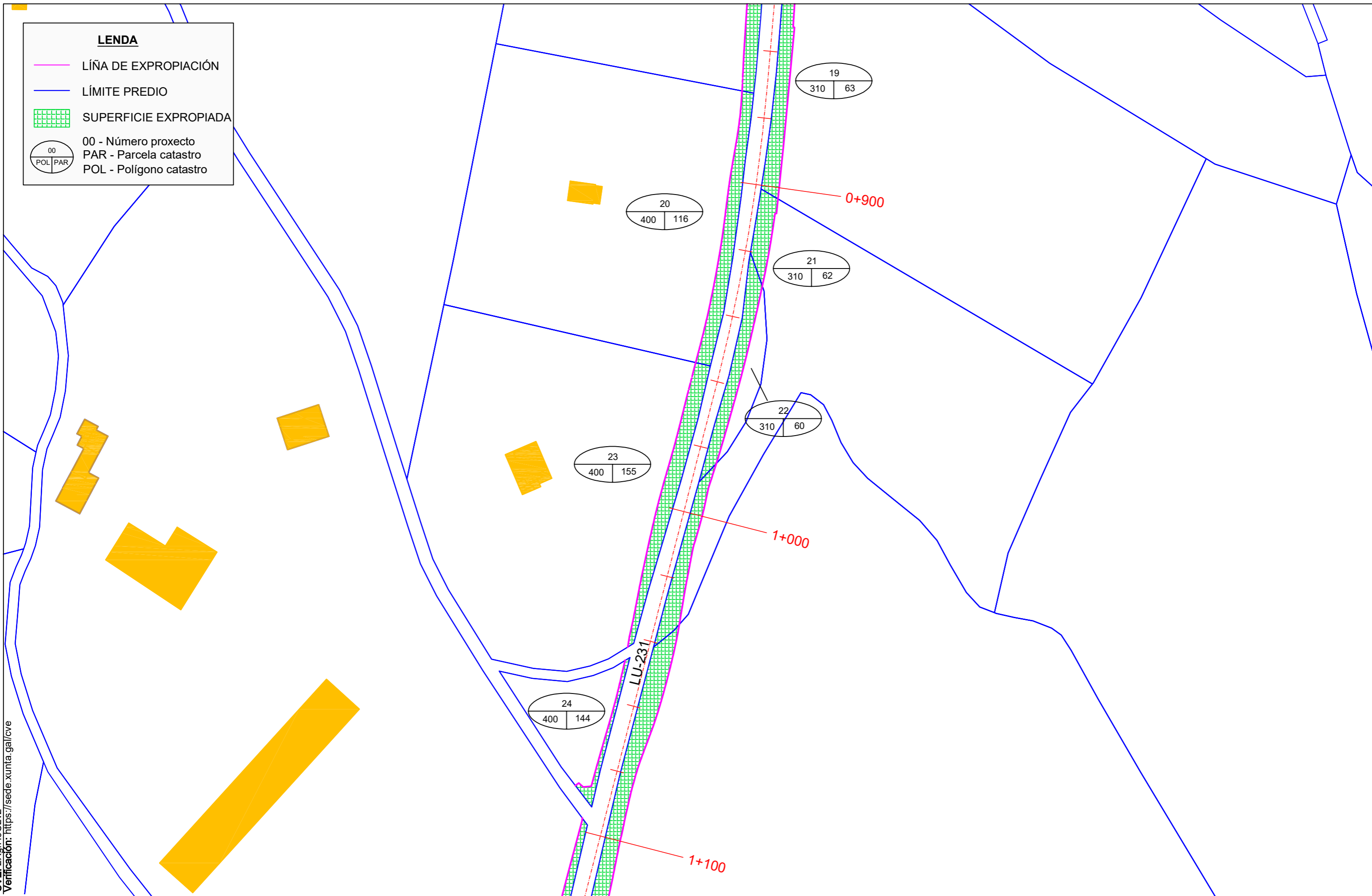
- LÍÑA DE EXPROPIACIÓN
- LÍMITE PREDIO
- SUPERFICIE EXPROPIADA
- 00 - Número proxecto  
PAR - Parcela catastro  
POL - Polígono catastro



CVE: 2XgfH6CLV2  
 Verificación: <https://sede.xunta.gal/cve>

**LEENDA**

- LÍÑA DE EXPROPIACIÓN
- LÍMITE PREDIO
- SUPERFICIE EXPROPIADA
- 00 - Número proxecto  
PAR - Parcela catastro  
POL - Polígono catastro



CVE: 2XgfH6CLV2  
 Verificación: <https://sede.xunta.gal/cve>



**ATA DE GALICIA**  
 SELLERÍA DE  
 AESTRUTURAS E MOBILIDADE



CONSULTOR:  
**PROYESTEGAL**  
 PROYECTOS Y ESTUDIOS TÉCNICOS DE GALICIA

ESCALA:  
 1:1.000



TITULO DO PROXECTO:  
 ADAPTACIÓN DA ESTRADA LU-231, FRIOL-A BAIUCA, PUNTOS  
 QUILOMÉTRICOS 0+000-18+700 (ENLACE AUTOESTRADA A-54)  
 AO PLAN DE BAIXA IMD MELLORADA, TREITO 0+000-9+400

CLAVE:  
 LU/16/075.10.1  
 CONCELLO:  
 FRIOL

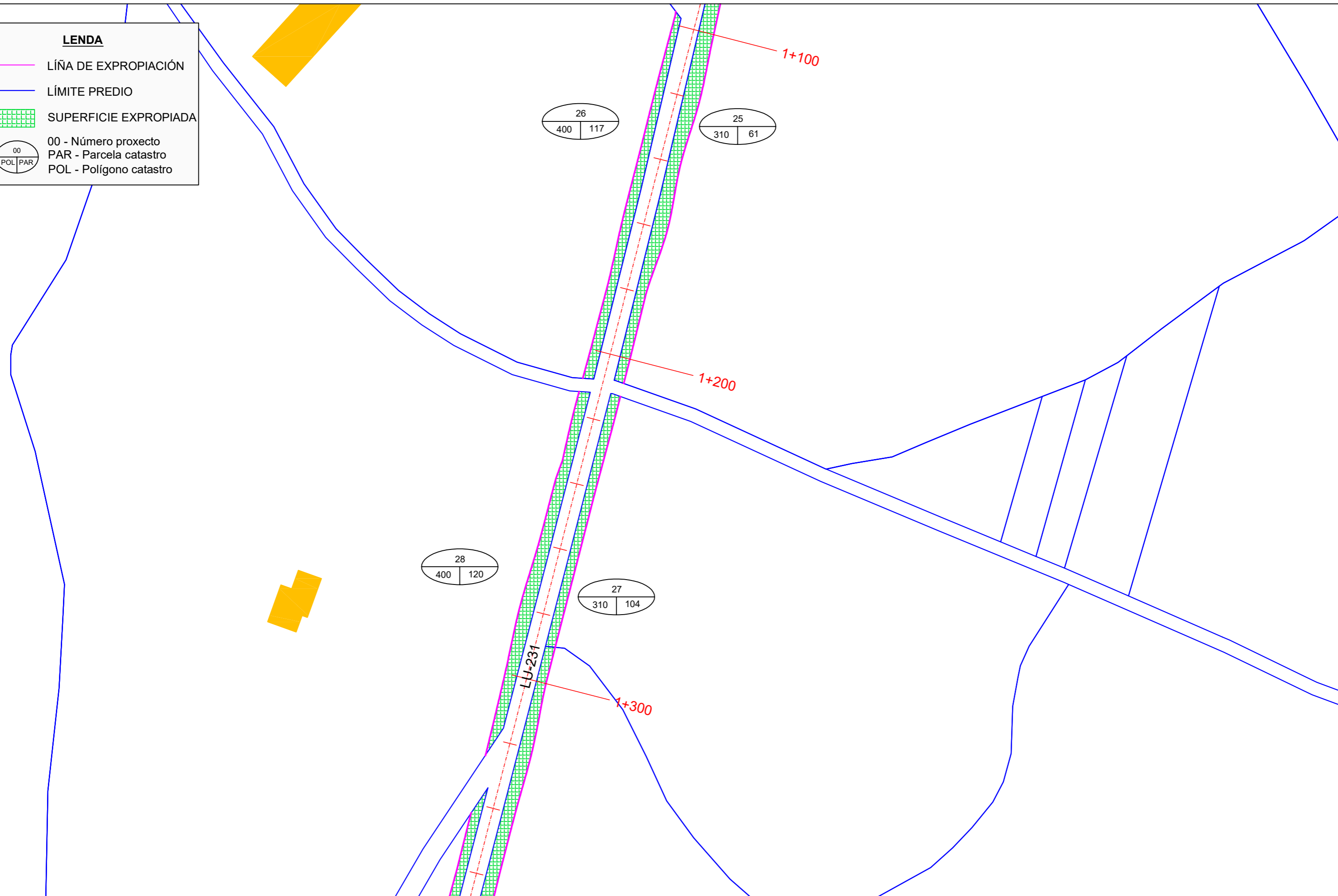
Nº PLANO: 1  
 FOLLA 3 DE 33

DESIGNACION DO PLANO:  
 PLANTA DE EXPROPIACIÓN

DATA:  
 MARZO 2021

**LEENDA**

- LÍÑA DE EXPROPIACIÓN
- LÍMITE PREDIO
- SUPERFICIE EXPROPIADA
- 00 - Número proxecto  
PAR - Parcela catastro  
POL - Polígono catastro



CVE: 2XgfH6CLV2  
 Verificación: <https://sede.xunta.gal/cve>



**ATA DE GALICIA**  
 SELLERÍA DE  
 AESTRUTURAS E MOBILIDADE



CONSULTOR:  

**PROYESTEGAL**  
 PROYECTOS Y ESTUDIOS TÉCNICOS DE GALICIA

ESCALA:  
 1:1.000



TITULO DO PROXECTO:  
 ADAPTACIÓN DA ESTRADA LU-231, FRIOL-A BAIUCA, PUNTOS  
 QUILOMÉTRICOS 0+000-18+700 (ENLACE AUTOESTRADA A-54)  
 AO PLAN DE BAIXA IMD MELLORADA, TREITO 0+000-9+400







CLAVE:  
 LU/16/075.10.1  
 CONCELLO:  
 FRIOL

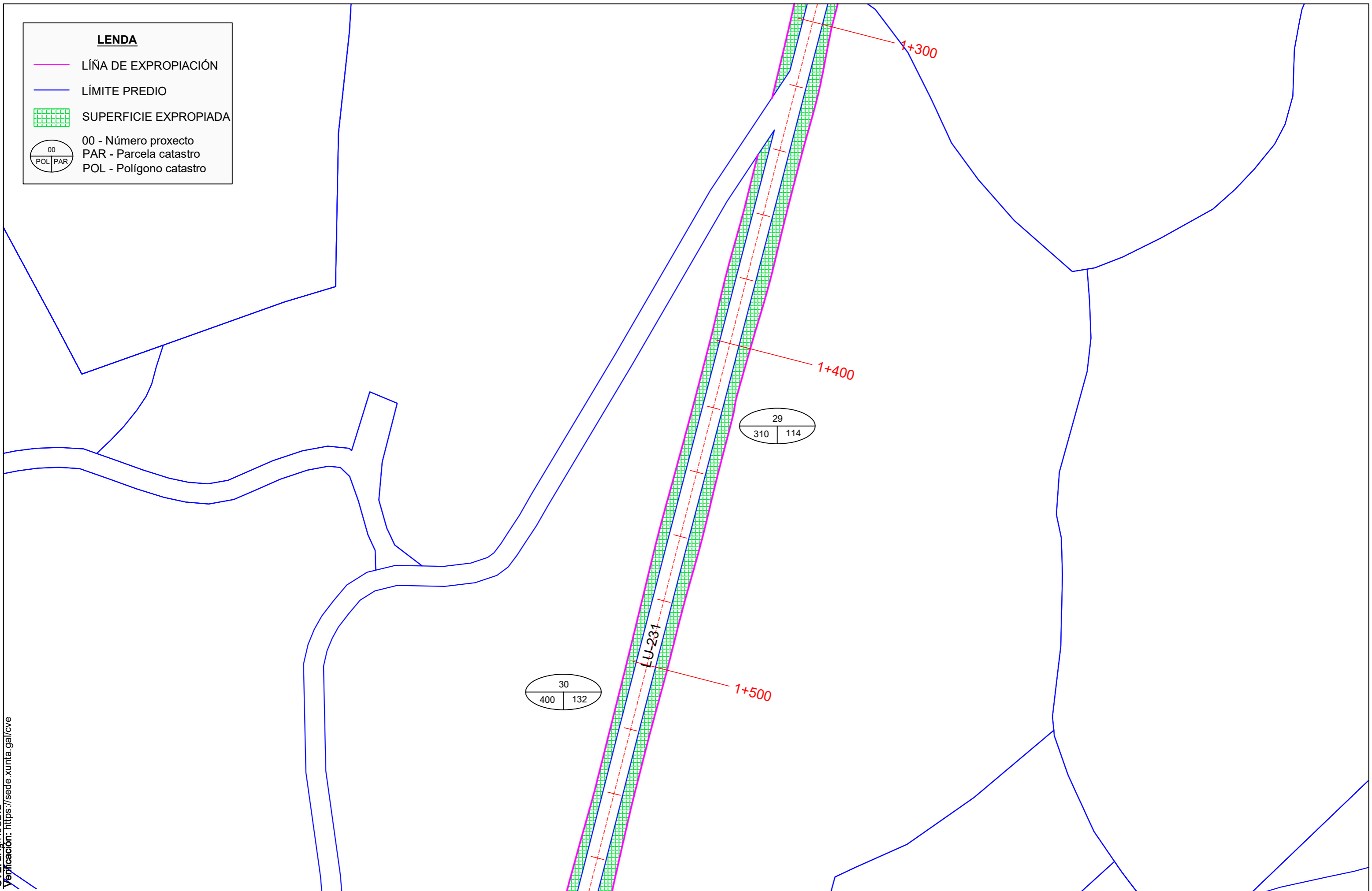
Nº PLANO: 1  
 FOLLA 4 DE 33

DESIGNACION DO PLANO:  
 PLANTA DE EXPROPIACIÓNS

DATA:  
 MARZO 2021

**LEENDA**

-  LÍÑA DE EXPROPIACIÓN
-  LÍMITE PREDIO
-  SUPERFICIE EXPROPIADA
-  00 - Número proxecto
-  PAR - Parcela catastro
-  POL - Polígono catastro



CVE: 2XgfH6CLV2  
 Verificación: <https://sede.xunta.gal/cve>



**ATA DE GALICIA**  
 SELLERÍA DE  
 AESTRUTURAS E MOBILIDADE



CONSULTOR:  
 **PROYESTEGAL**  
 PROYECTOS Y ESTUDIOS TÉCNICOS DE GALICIA

ESCALA:  
 1:1.000



TITULO DO PROXECTO:  
 ADAPTACIÓN DA ESTRADA LU-231, FRIOL-A BAIUCA, PUNTOS  
 QUILOMÉTRICOS 0+000-18+700 (ENLACE AUTOESTRADA A-54)  
 AO PLAN DE BAIXA IMD MELLORADA, TREITO 0+000-9+400




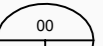
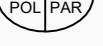

CLAVE:  
 LU/16/075.10.1  
 CONCELLO:  
 FRIOL

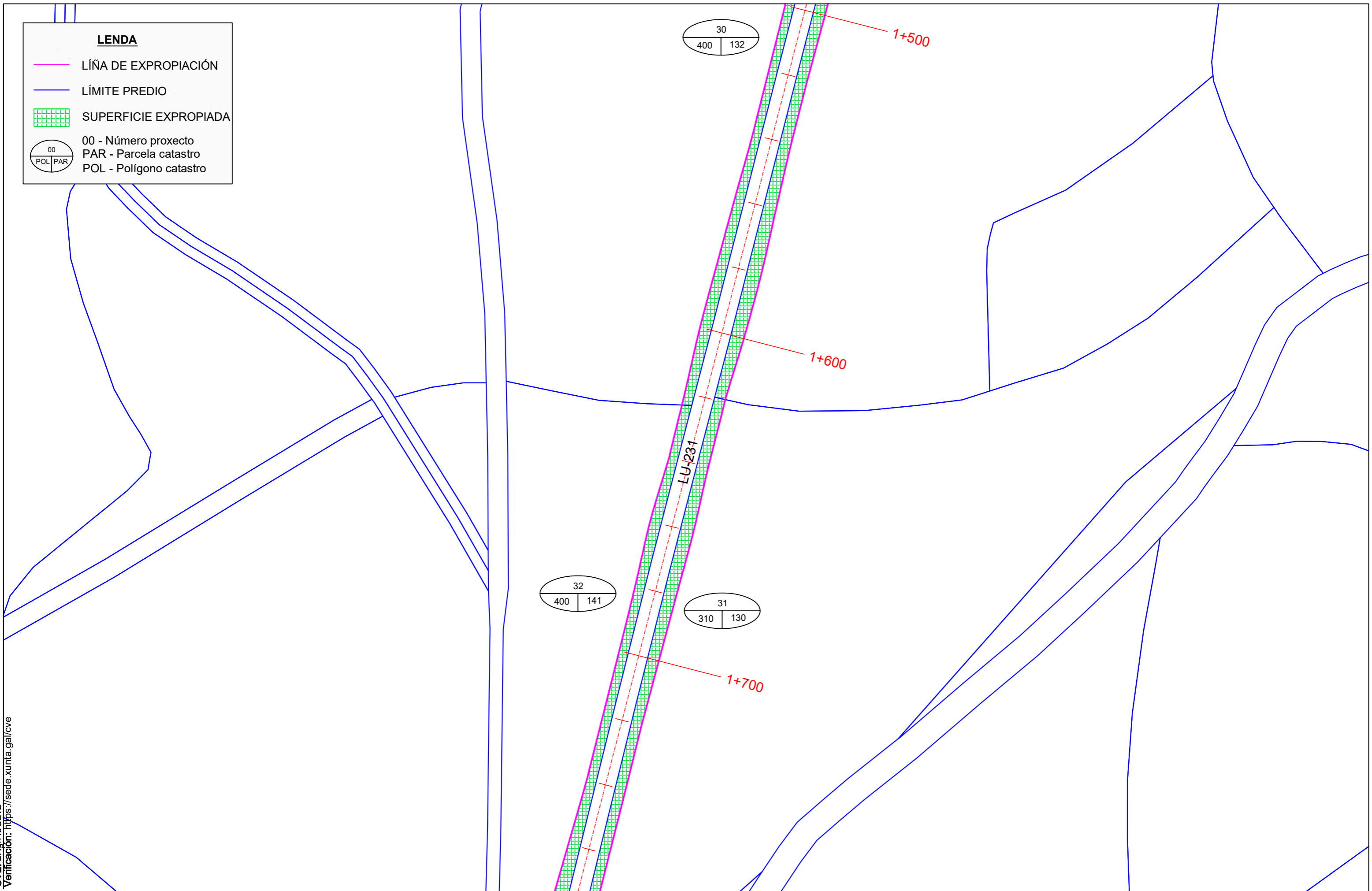
Nº PLANO: 1  
 FOLLA 5 DE 33

DESIGNACION DO PLANO:  
 PLANTA DE EXPROPIACIÓNS

DATA:  
 MARZO 2021

**LEENDA**

-  LIÑA DE EXPROPIACIÓN
-  LÍMITE PREDIO
-  SUPERFICIE EXPROPIADA
-  00 - Número proxecto
-  PAR - Parcela catastro
-  POL - Polígono catastro



CVE: 2XgfH6CLV2  
 Verificación: <https://sede.xunta.gal/cve>



**ATA DE GALICIA**  
 SELLERÍA DE  
 AESTRUTURAS E MOBILIDADE



CONSULTOR:  
 **PROYESTEGAL**  
PROYECTOS Y ESTUDIOS TÉCNICOS DE GALICIA

ESCALA:  
 1:1.000



TITULO DO PROXECTO:  
 ADAPTACIÓN DA ESTRADA LU-231, FRIOL-A BAIUCA, PUNTOS  
 QUILOMÉTRICOS 0+000-18+700 (ENLACE AUTOESTRADA A-54)  
 AO PLAN DE BAIXA IMD MELLORADA, TREITO 0+000-9+400

CLAVE:  
 LU/16/075.10.1  
 CONCELLO:  
 FRIOL

Nº PLANO: 1  
 FOLLA 6 DE 33

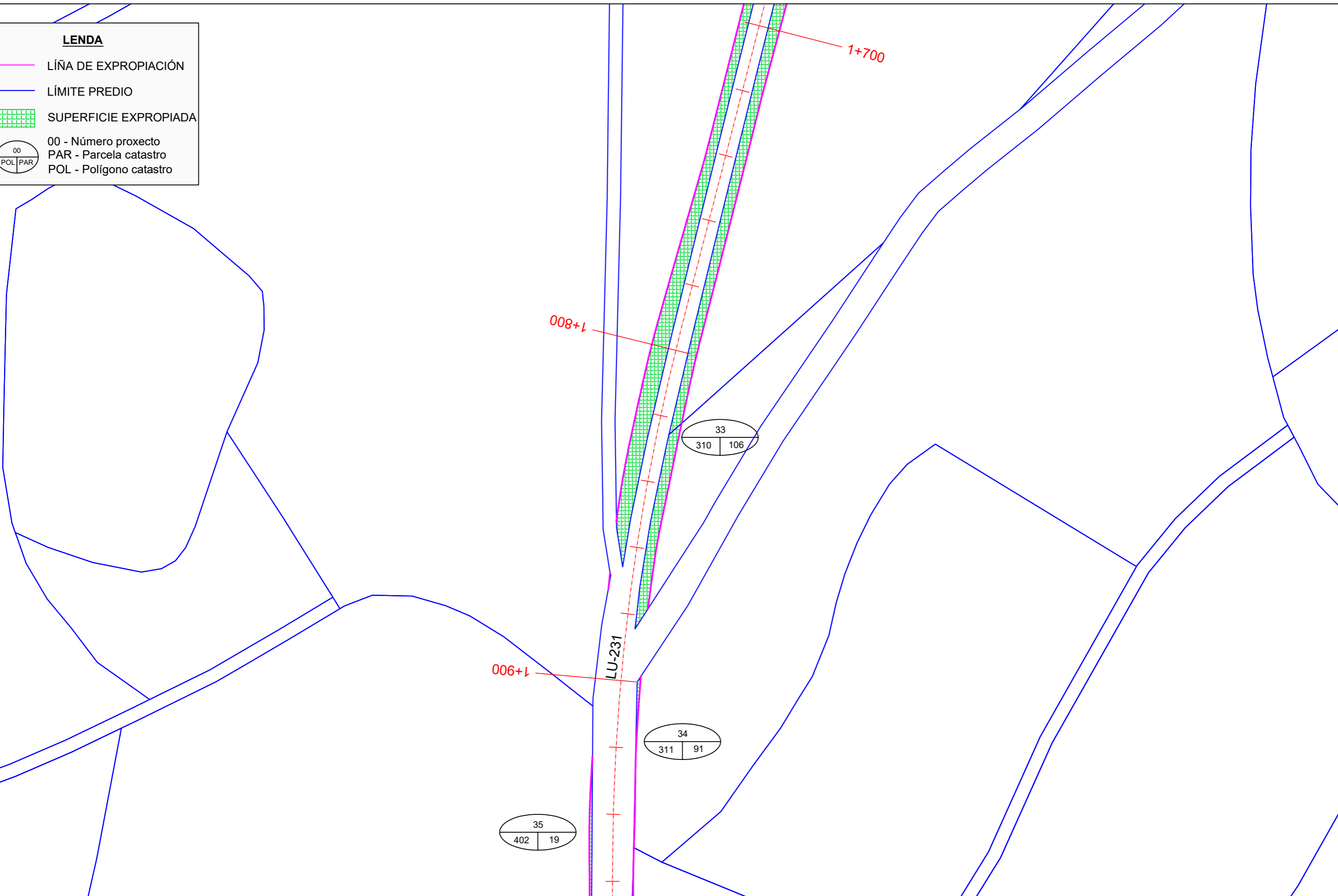
DESIGNACION DO PLANO:  
 PLANTA DE EXPROPIACIÓNS

DATA:  
 MARZO 2021

**LEENDA**

- LÍÑA DE EXPROPIACIÓN
- LÍMITE PREDIO
- SUPERFICIE EXPROPIADA
- 00 - Número proxecto
- PAR - Parcela catastro
- POL - Polígono catastro

CVE: 2XgfH6CLV2  
 Verificación: <https://sete.xunta.gal/cve>



**ATA DE GALICIA**  
 SELLERÍA DE  
 AESTRUTURAS E MOBILIDADE



CONSULTOR:  
**PROYESTEGAL**  
PROYECTOS Y ESTUDIOS TÉCNICOS DE GALICIA

ESCALA:  
 1:1.000



TITULO DO PROXECTO:  
 ADAPTACIÓN DA ESTRADA LU-231, FRIOL-A BAIUCA, PUNTOS  
 QUILOMÉTRICOS 0+000-18+700 (ENLACE AUTOESTRADA A-54)  
 AO PLAN DE BAIXA IMD MELLORADA, TREITO 0+000-9+400

CLAVE:  
 LU/16/075.10.1  
 CONCELLO:  
 FRIOL

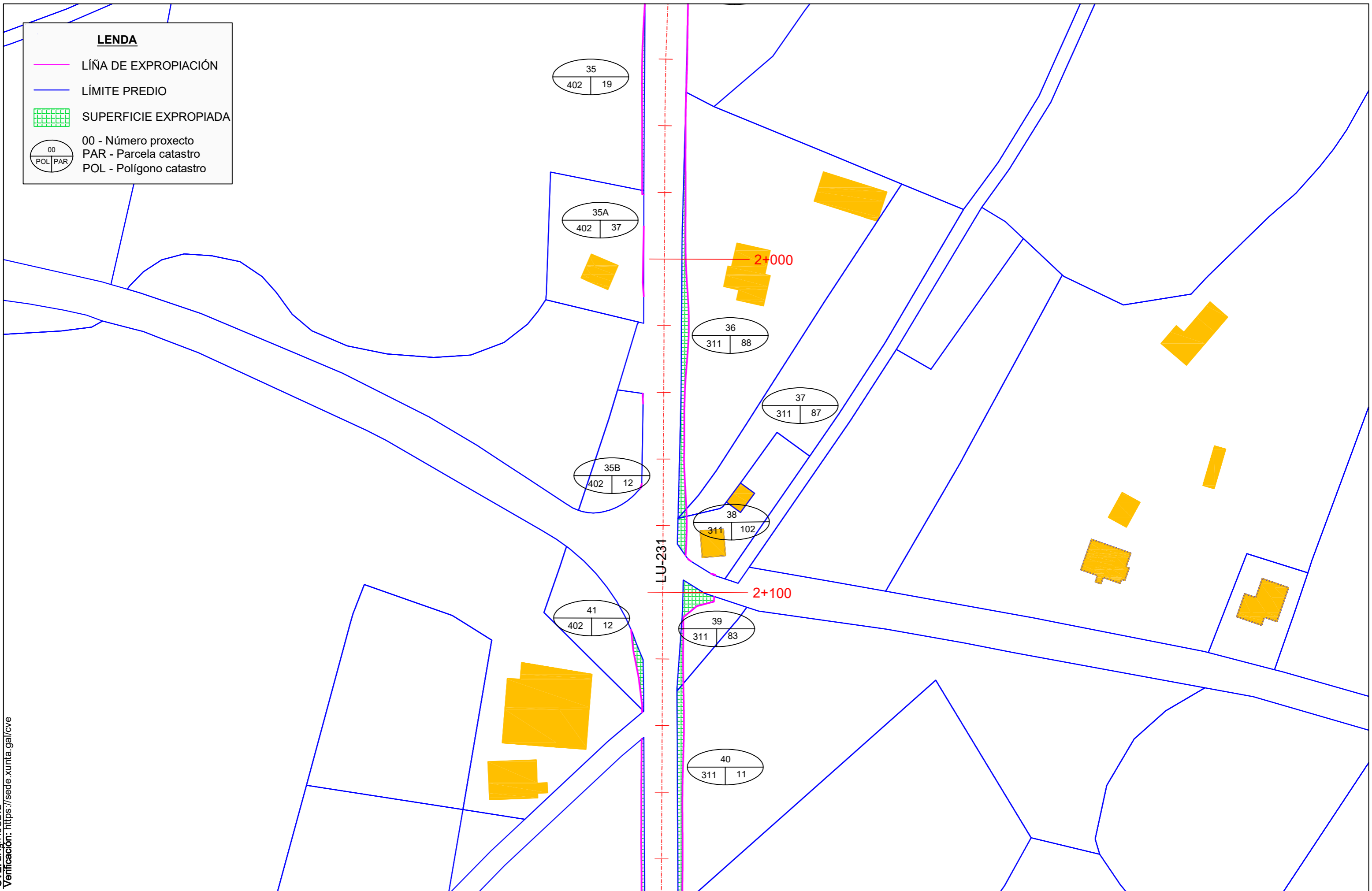
Nº PLANO: 1  
 FOLLA 7 DE 33

DESIGNACION DO PLANO:  
 PLANTA DE EXPROPIACIÓNS

DATA:  
 MARZO 2021

**LEENDA**

- LÍÑA DE EXPROPIACIÓN
- LÍMITE PREDIO
- SUPERFICIE EXPROPIADA
- 00 - Número proxecto  
PAR - Parcela catastro  
POL - Polígono catastro



CVE: 2XgfH6CLV2  
 Verificación: <https://sede.xunta.gal/cve>



**ATA DE GALICIA**  
 SELLERÍA DE  
 AESTRUTURAS E MOBILIDADE



CONSULTOR:  
**PROYESTEGAL**  
 PROYECTOS Y ESTUDIOS TÉCNICOS DE GALICIA

ESCALA:  
 1:1.000



TITULO DO PROXECTO:  
 ADAPTACIÓN DA ESTRADA LU-231, FRIOL-A BAIUCA, PUNTOS  
 QUILOMÉTRICOS 0+000-18+700 (ENLACE AUTOESTRADA A-54)  
 AO PLAN DE BAIXA IMD MELLORADA, TREITO 0+000-9+400

CLAVE:  
 LU/16/075.10.1  
 CONCELLO:  
 FRIOL

Nº PLANO: 1  
 FOLLA 8 DE 33

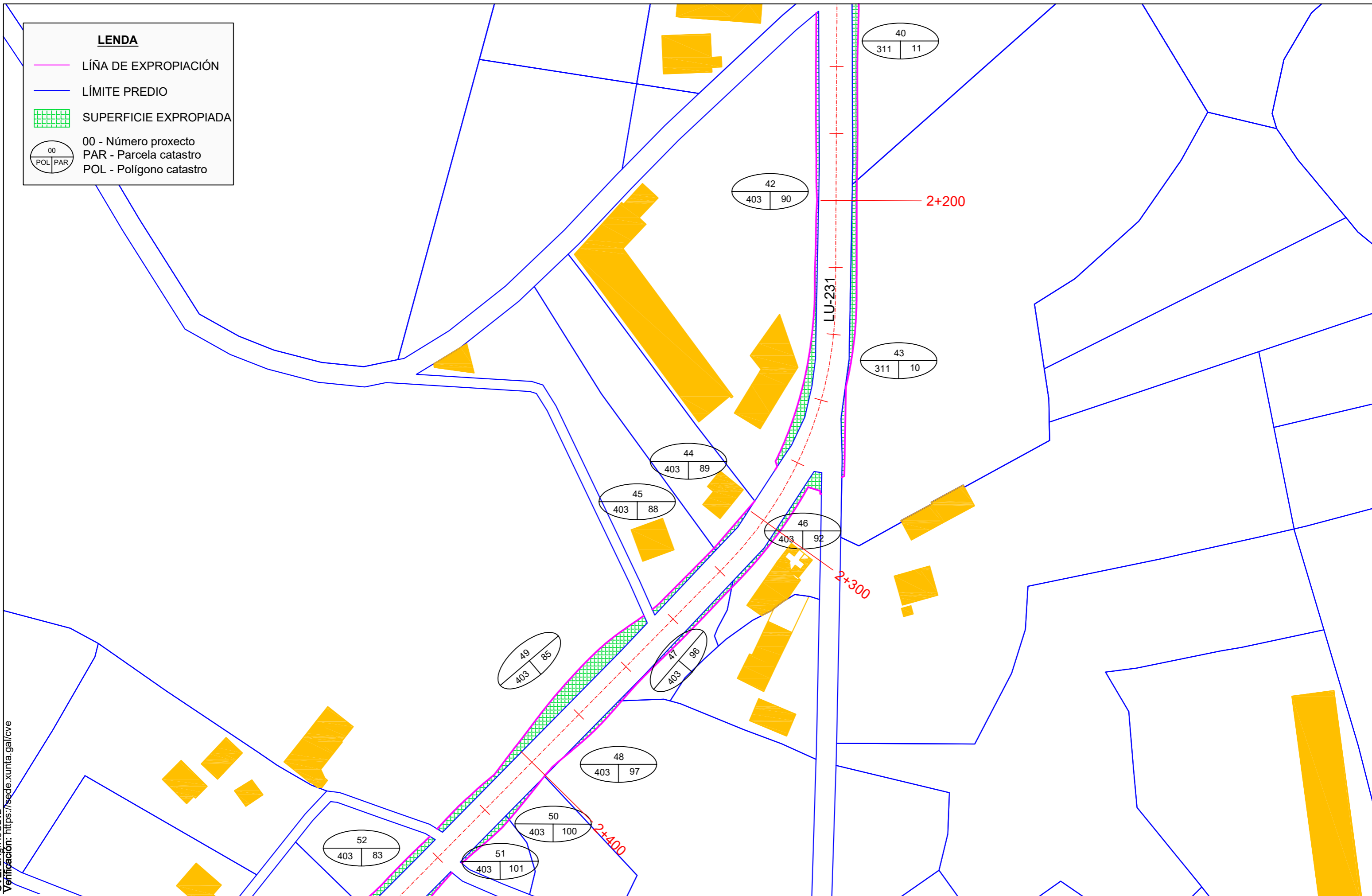
DESIGNACION DO PLANO:  
 PLANTA DE EXPROPIACIÓN

DATA:  
 MARZO 2021



**LEND**

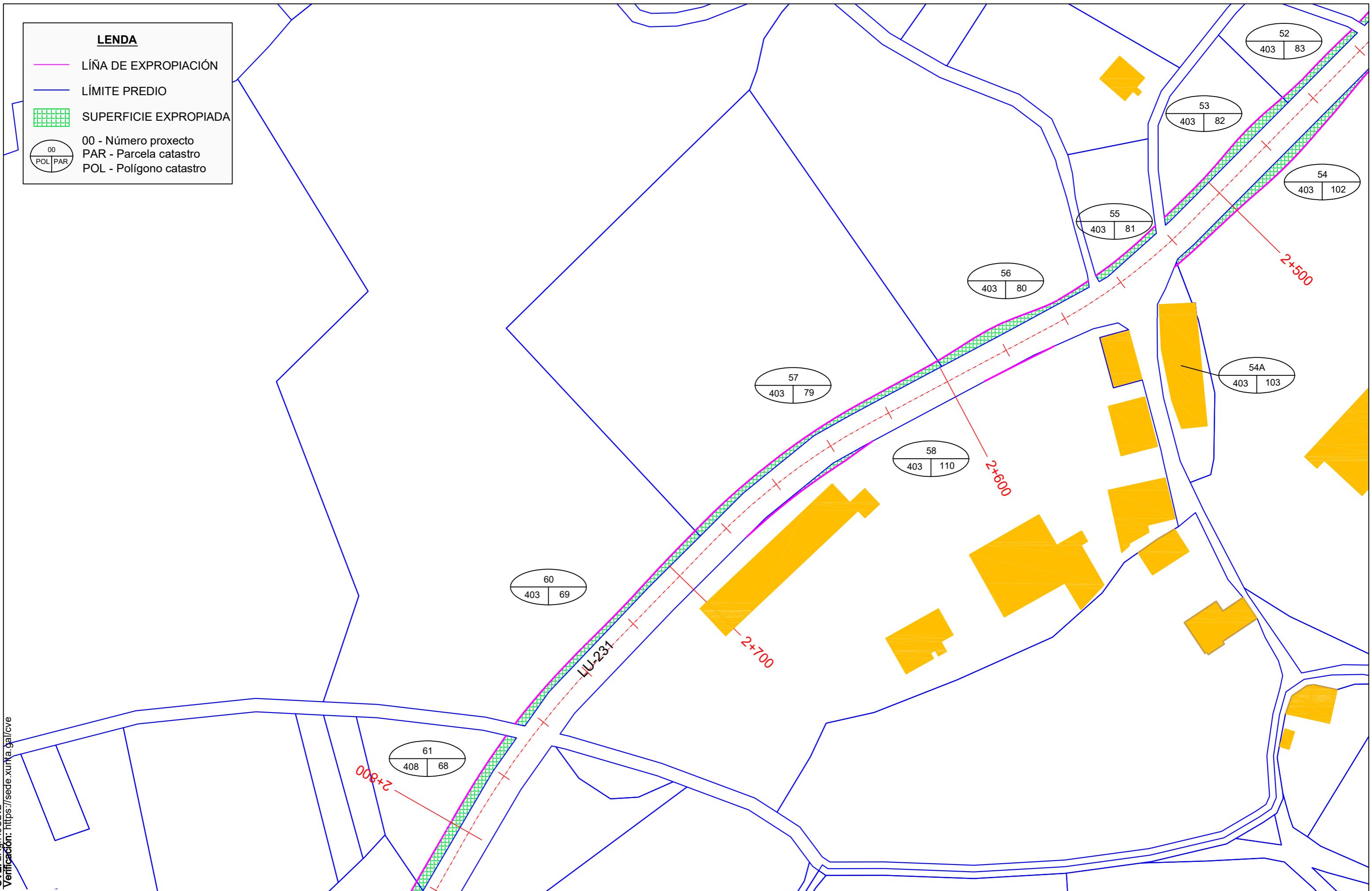
- LÍÑA DE EXPROPIACIÓN
- LÍMITE PREDIO
- SUPERFICIE EXPROPIADA
- 00 - Número proxecto
- PAR - Parcela catastro
- POL - Polígono catastro



CVE: 2XgfH6CLV2  
 Verificación: <https://sede.xunta.gal/cve>

**LEENDA**

- LÍÑA DE EXPROPIACIÓN
- LÍMITE PREDIO
- SUPERFICIE EXPROPIADA
- 00 - Número proxecto  
PAR - Parcela catastro  
POL - Polígono catastro



CVE: 2XgfH6CLV2  
 Verificación: <https://sede.xunta.gal/cve>



**ATA DE GALICIA**  
 SELLERÍA DE  
 AESTRUTURAS E MOBILIDADE



CONSULTOR:  
**PROYESTEGAL**  
 PROYECTOS Y ESTUDIOS TÉCNICOS DE GALICIA

ESCALA:  
 1:1.000



TITULO DO PROXECTO:  
 ADAPTACIÓN DA ESTRADA LU-231, FRIOL-A BAIUCA, PUNTOS  
 QUILOMÉTRICOS 0+000-18+700 (ENLACE AUTOESTRADA A-54)  
 AO PLAN DE BAIXA IMD MELLORADA, TREITO 0+000-9+400

CLAVE:  
 LU/16/075.10.1  
 CONCELLO:  
 FRIOL

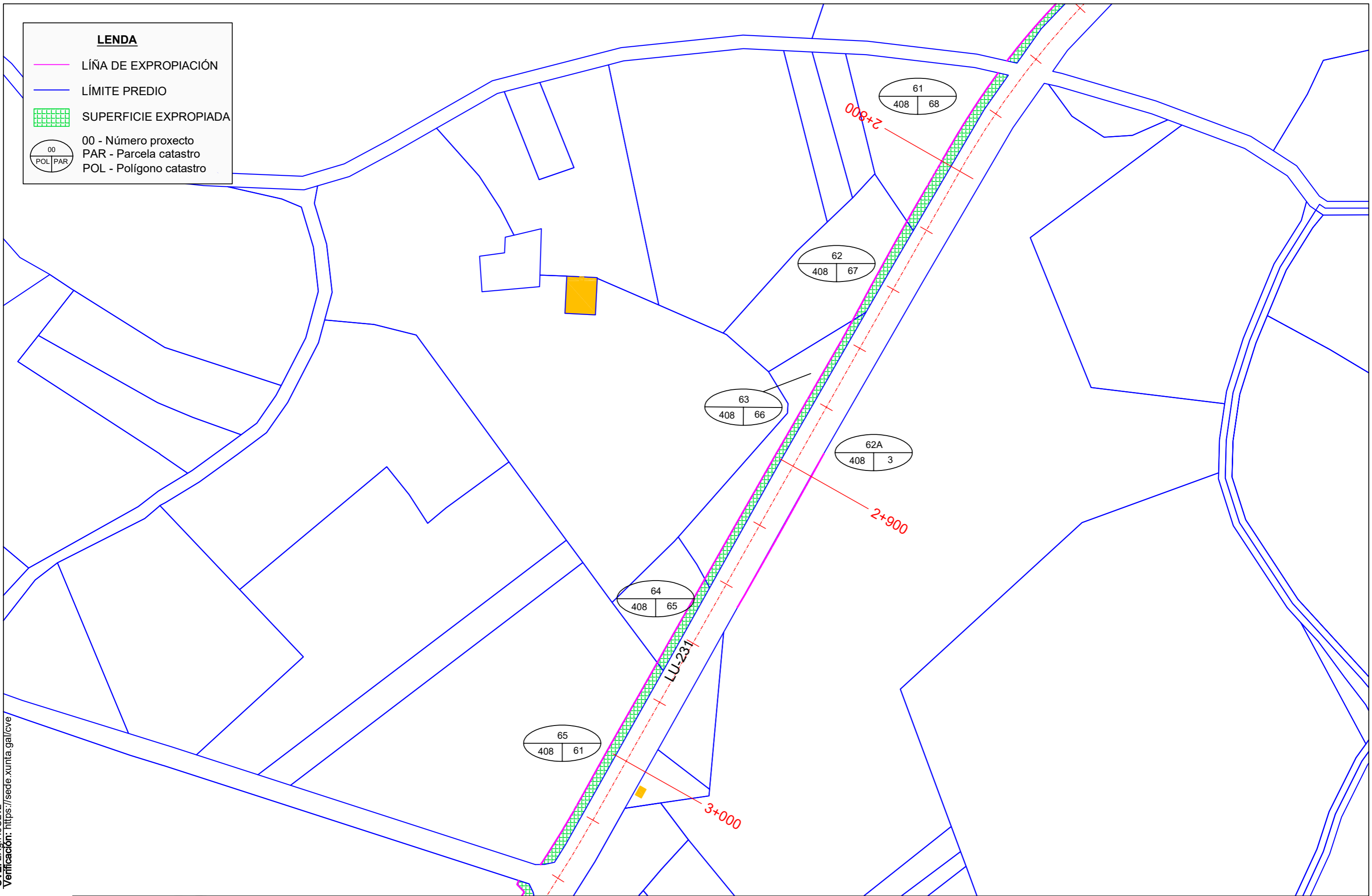
Nº PLANO: 1  
 FOLLA 10 DE 33

DESIGNACION DO PLANO:  
 PLANTA DE EXPROPIACIÓN

DATA:  
 MARZO 2021

**LEENDA**

- LÍÑA DE EXPROPIACIÓN
- LÍMITE PREDIO
- SUPERFICIE EXPROPIADA
- 00 - Número proxecto  
PAR - Parcela catastro  
POL - Polígono catastro



CVE: 2XgfH6CLV2  
 Verificación: <https://sede.xunta.gal/cve>



**ATA DE GALICIA**  
 SELLERÍA DE  
 AESTRUTURAS E MOBILIDADE



CONSULTOR:  
**PROYESTEGAL**  
PROYECTOS Y ESTUDIOS TÉCNICOS DE GALICIA

ESCALA:  
 1:1.000



TITULO DO PROXECTO:  
 ADAPTACIÓN DA ESTRADA LU-231, FRIOL-A BAIUCA, PUNTOS  
 QUILOMÉTRICOS 0+000-18+700 (ENLACE AUTOESTRADA A-54)  
 AO PLAN DE BAIXA IMD MELLORADA, TREITO 0+000-9+400

CLAVE:  
 LU/16/075.10.1  
 CONCELLO:  
 FRIOL

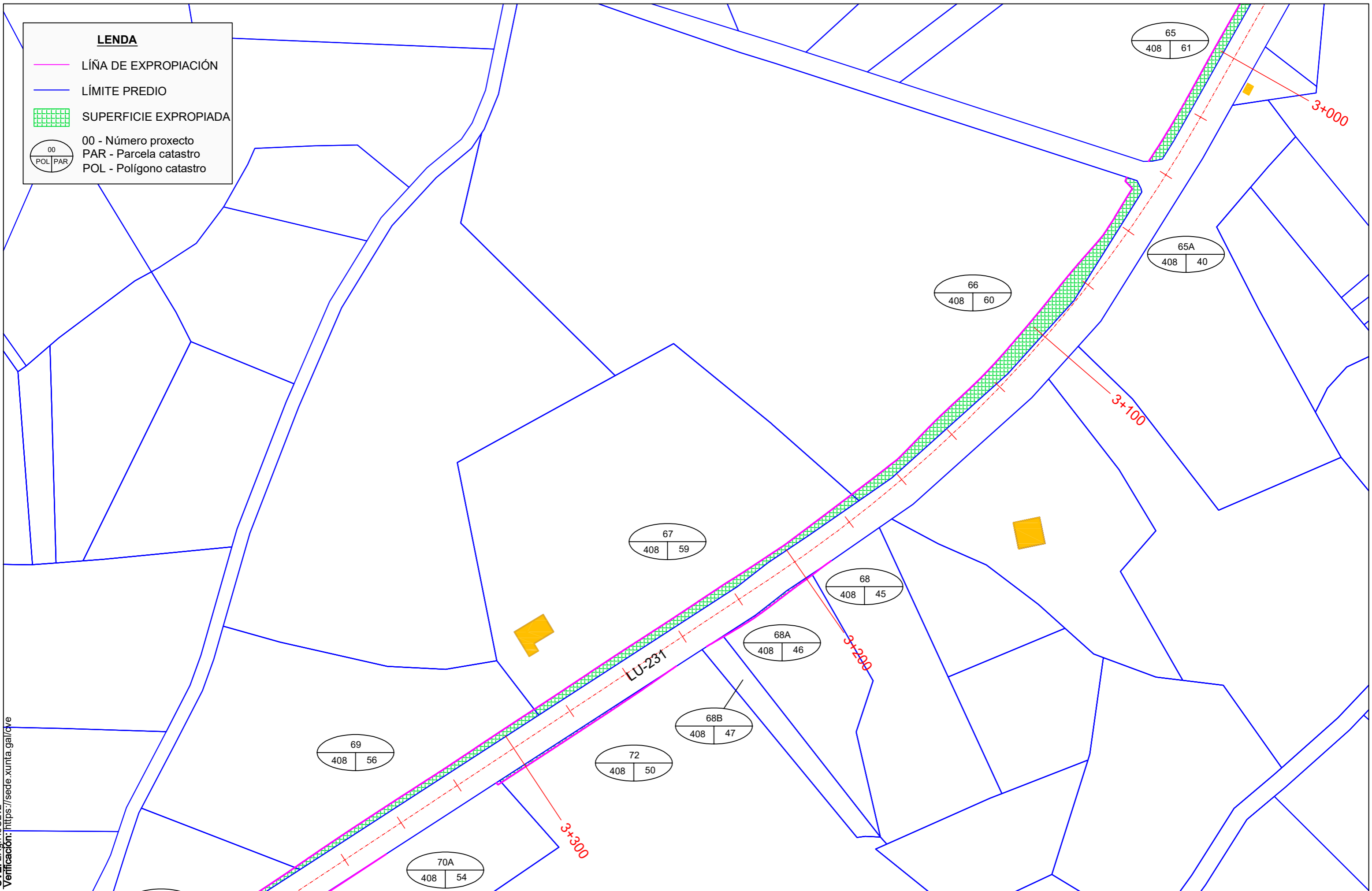
Nº PLANO: 1  
 FOLLA 11 DE 33

DESIGNACION DO PLANO:  
 PLANTA DE EXPROPIACIÓNS

DATA:  
 MARZO 2021

**LEENDA**

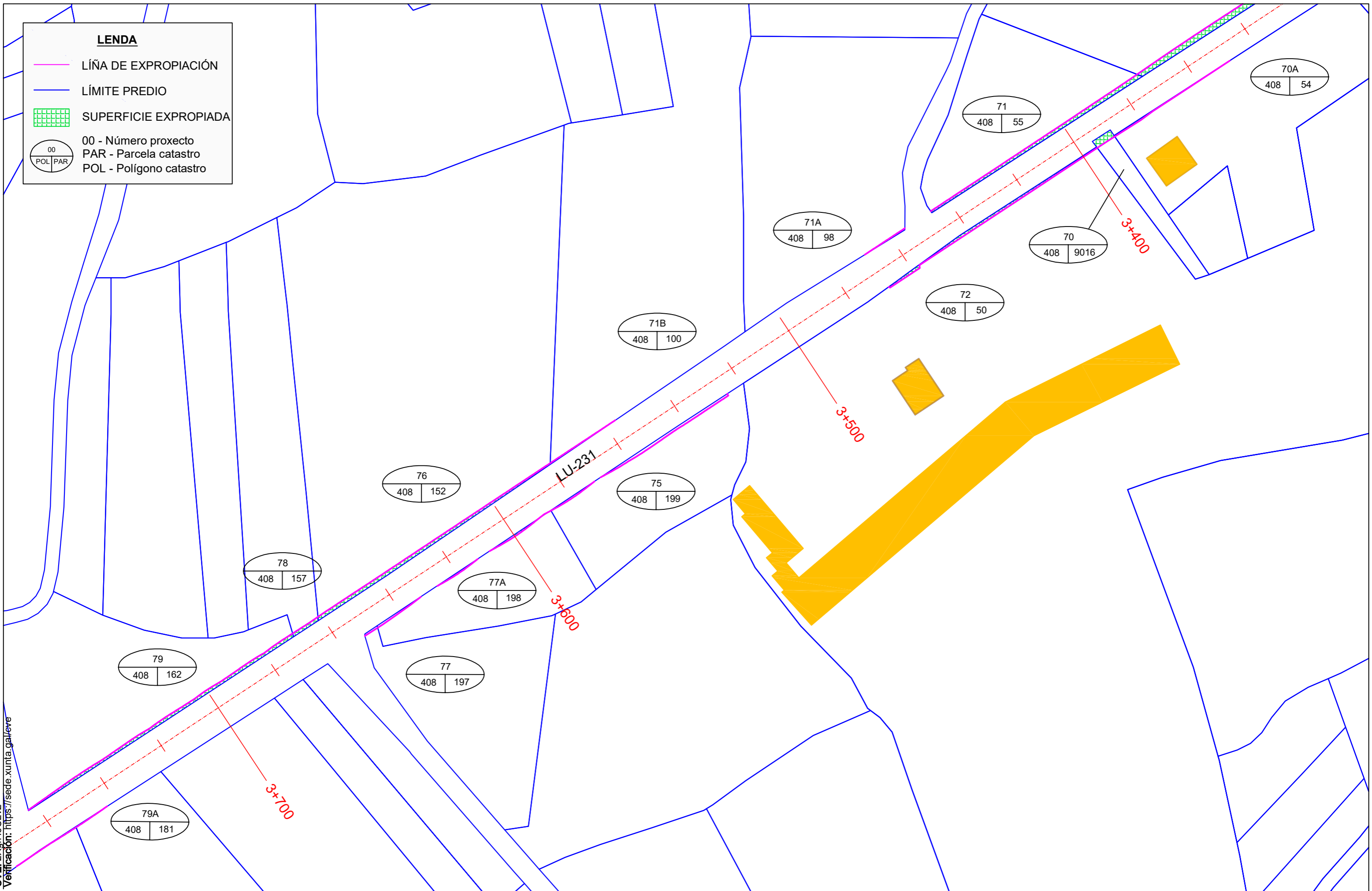
- LÍÑA DE EXPROPIACIÓN
- LÍMITE PREDIO
- SUPERFICIE EXPROPIADA
- 00 - Número proxecto  
PAR - Parcela catastro  
POL - Polígono catastro



CVE: 2XgfH6CLV2  
 Verificación: <https://sede.xunta.gal/cve>

**LEND**

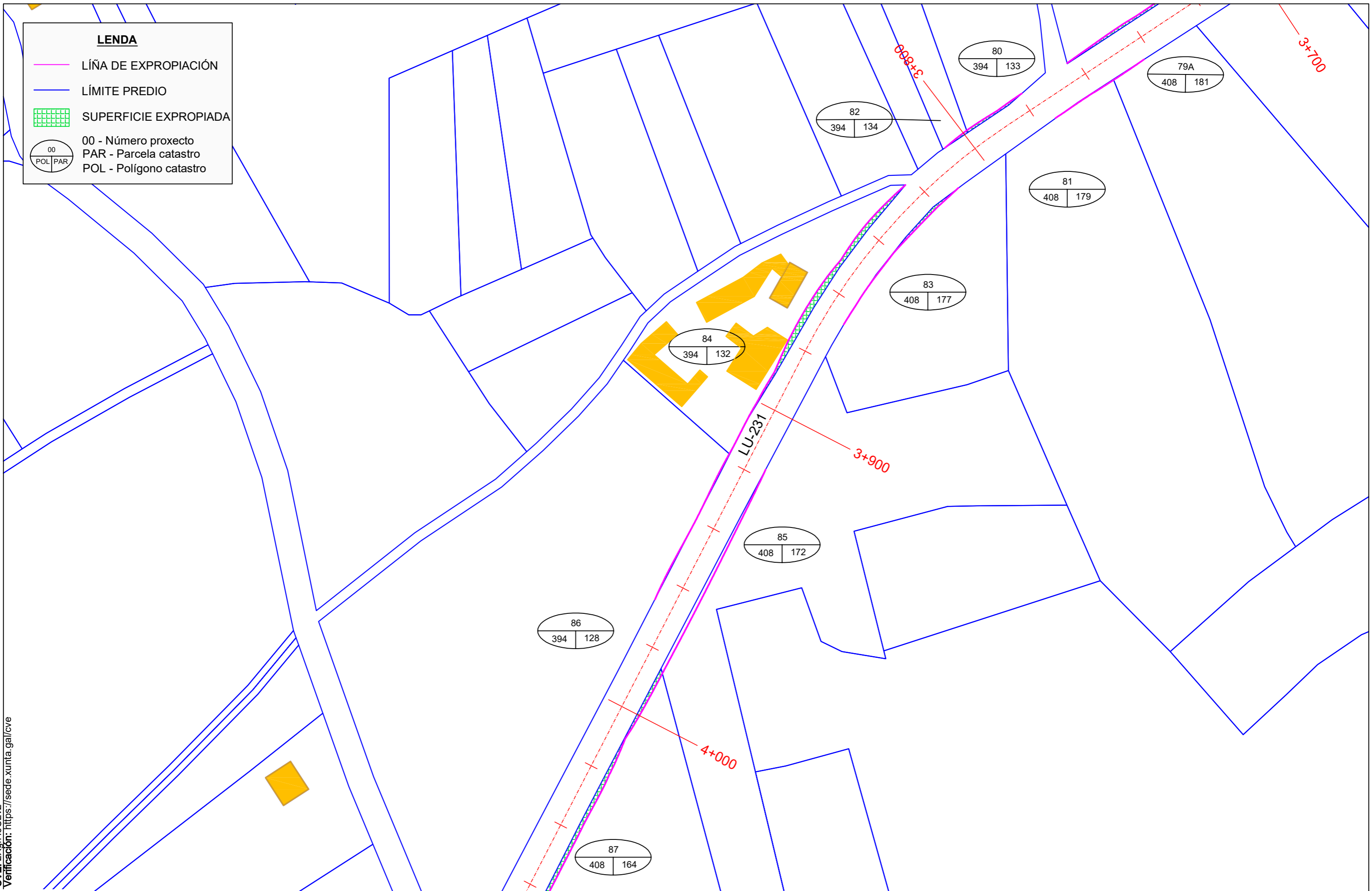
- LIÑA DE EXPROPIACIÓN
- LÍMITE PREDIO
- SUPERFICIE EXPROPIADA
- 00 - Número proxecto  
PAR - Parcela catastro  
POL - Polígono catastro



CVE: 2XgfH6CLV2  
 Verificación: <https://sede.xunta.gal/eve>

**LEENDA**

- LÍÑA DE EXPROPIACIÓN
- LÍMITE PREDIO
- SUPERFICIE EXPROPIADA
- 00 - Número proxecto  
PAR - Parcela catastro  
POL - Polígono catastro



CVE: 2XgfH6CLV2  
 Verificación: <https://sede.xunta.gal/cve>



**ATA DE GALICIA**  
 SELLERÍA DE  
 AESTRUTURAS E MOBILIDADE



CONSULTOR:  
**PROYESTEGAL**  
 PROYECTOS Y ESTUDIOS TÉCNICOS DE GALICIA

ESCALA:  
 1:1.000



TITULO DO PROXECTO:  
 ADAPTACIÓN DA ESTRADA LU-231, FRIOL-A BAIUCA, PUNTOS  
 QUILOMÉTRICOS 0+000-18+700 (ENLACE AUTOESTRADA A-54)  
 AO PLAN DE BAIXA IMD MELLORADA, TREITO 0+000-9+400

CLAVE:  
 LU/16/075.10.1  
 CONCELLO:  
 FRIOL

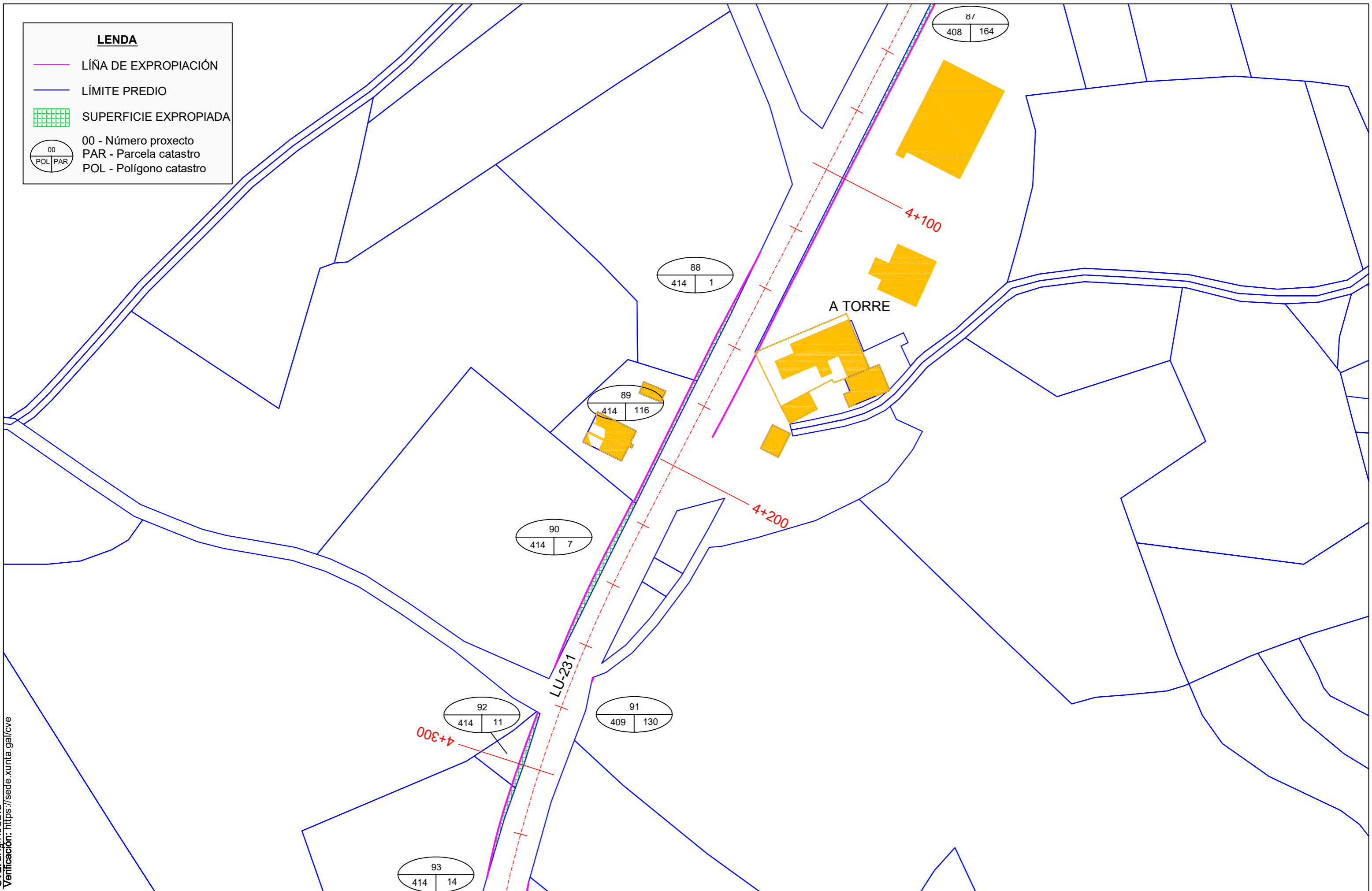
Nº PLANO: 1  
 FOLLA 14 DE 33

DESIGNACION DO PLANO:  
 PLANTA DE EXPROPIACIÓNS

DATA:  
 MARZO 2021

**LEENDA**

- LÍÑA DE EXPROPIACIÓN
- LÍMITE PREDIO
- SUPERFICIE EXPROPIADA
- 00 - Número proxecto  
PAR - Parcela catastro  
POL - Polígono catastro



CVE: 2XgfH6CLV2  
 Verificación: <https://sede.xunta.gal/cve>



**ATA DE GALICIA**  
 SELLERÍA DE  
 AESTRUTURAS E MOBILIDADE



CONSULTOR:  
**PROYESTEGAL**  
 PROYECTOS Y ESTUDIOS TÉCNICOS DE GALICIA

ESCALA:  
 1:1.000



TITULO DO PROXECTO:  
 ADAPTACIÓN DA ESTRADA LU-231, FRIOL-A BAIUCA, PUNTOS  
 QUILOMÉTRICOS 0+000-18+700 (ENLACE AUTOESTRADA A-54)  
 AO PLAN DE BAIXA IMD MELLORADA, TREITO 0+000-9+400

CLAVE:  
 LU/16/075.10.1  
 CONCELLO:  
 FRIOL

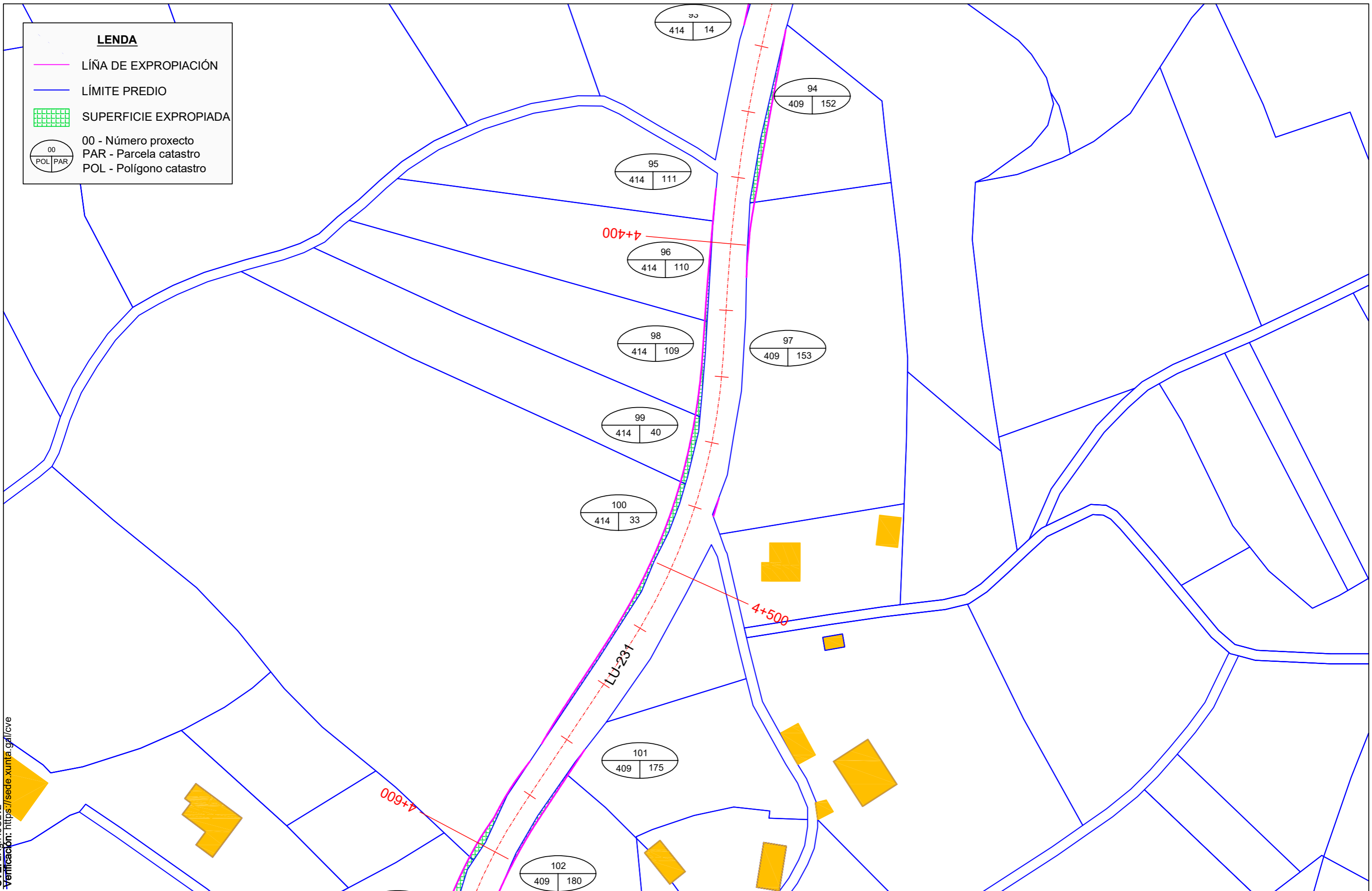
Nº PLANO: 1  
 FOLLA 15 DE 33

DESIGNACION DO PLANO:  
 PLANTA DE EXPROPIACIÓN

DATA:  
 MARZO 2021

**LEENDA**

- LÍÑA DE EXPROPIACIÓN
- LÍMITE PREDIO
- SUPERFICIE EXPROPIADA
- 00 - Número proxecto  
PAR - Parcela catastro  
POL - Polígono catastro



CVE: 2XgfH6CLV2  
 Verificación: <https://sede.xunta.gal/cve>



**ATA DE GALICIA**  
 SELLERÍA DE  
 AESTRUTURAS E MOBILIDADE



CONSULTOR:  
**PROYESTEGAL**  
 PROYECTOS Y ESTUDIOS TÉCNICOS DE GALICIA

ESCALA:  
 1:1.000



TITULO DO PROXECTO:  
 ADAPTACIÓN DA ESTRADA LU-231, FRIOL-A BAIUCA, PUNTOS  
 QUILOMÉTRICOS 0+000-18+700 (ENLACE AUTOESTRADA A-54)  
 AO PLAN DE BAIXA IMD MELLORADA, TREITO 0+000-9+400

CLAVE:  
 LU/16/075.10.1  
 CONCELLO:  
 FRIOL

Nº PLANO: 1  
 FOLLA 16 DE 33

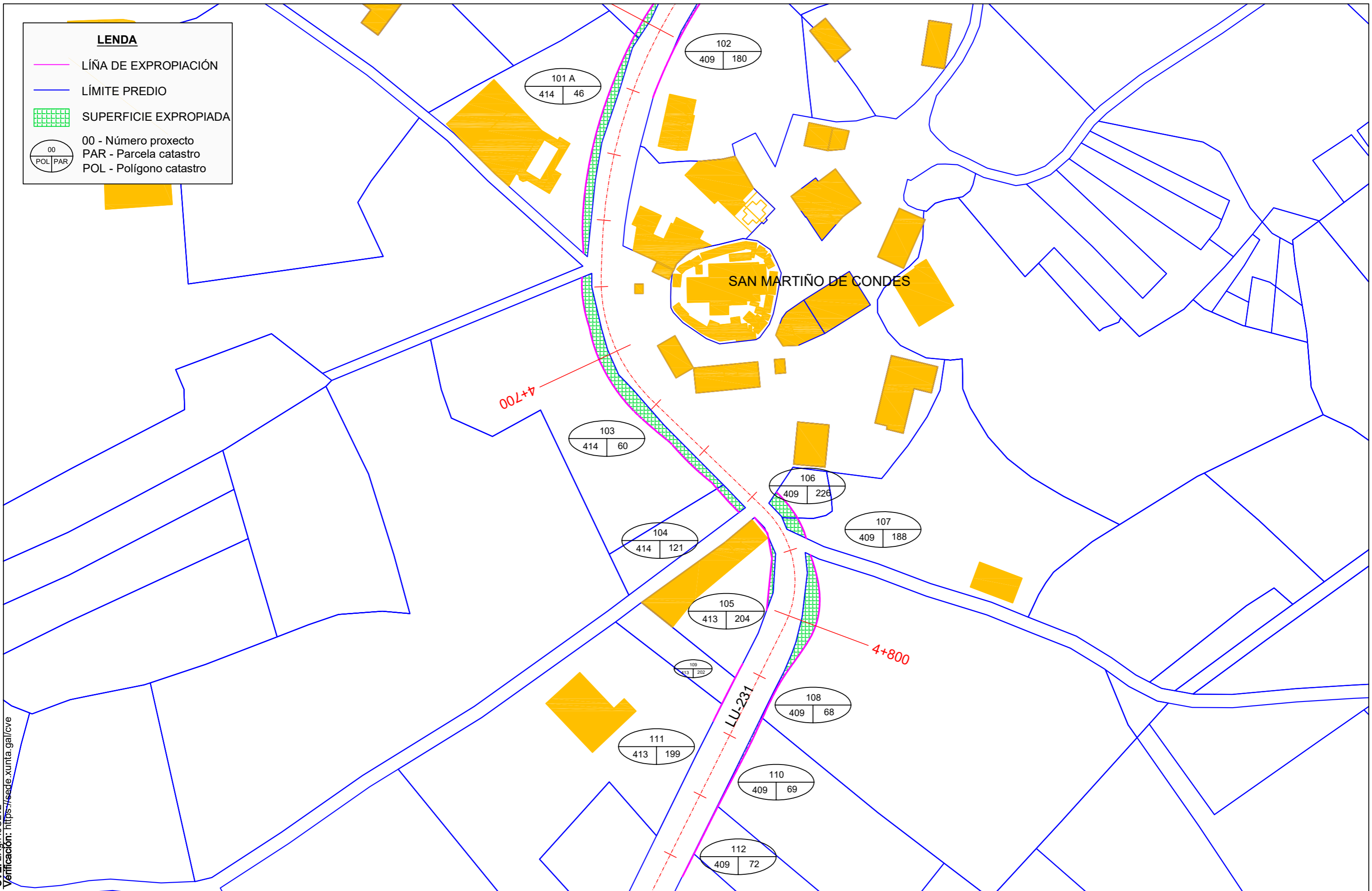
DESIGNACION DO PLANO:  
 PLANTA DE EXPROPIACIÓN

DATA:  
 MARZO 2021



**LEENDA**

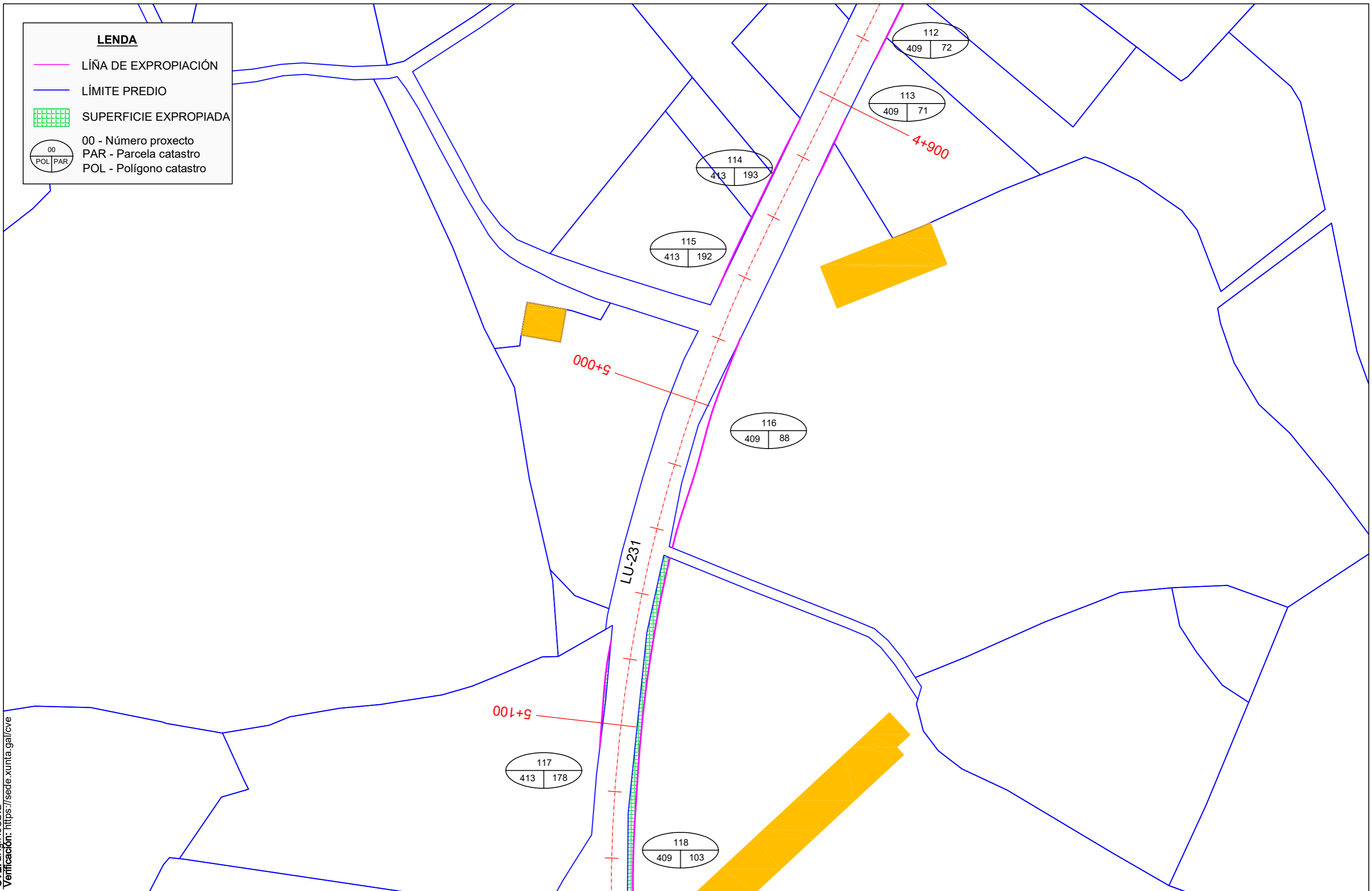
- LÍÑA DE EXPROPIACIÓN
- LÍMITE PREDIO
- SUPERFICIE EXPROPIADA
- 00 - Número proxecto  
PAR - Parcela catastro  
POL - Polígono catastro



CVE: 2XgfH6CLV2  
 Verificación: <https://sede.xunta.gal/cve>

**LEENDA**

- LÍÑA DE EXPROPIACIÓN
- LÍMITE PREDIO
- SUPERFICIE EXPROPIADA
- 00 - Número proxecto  
PAR - Parcela catastro  
POL - Polígono catastro



CVE: 2XgfH6CLV2  
 Verificación: <https://sede.xunta.gal/cve>



**ATA DE GALICIA**  
 SELLERÍA DE  
 AESTRUTURAS E MOBILIDADE



CONSULTOR:  
**PROYESTEGAL**  
PROYECTOS Y ESTUDIOS TÉCNICOS DE GALICIA

ESCALA:  
 1:1.000



TITULO DO PROXECTO:  
 ADAPTACIÓN DA ESTRADA LU-231, FRIOL-A BAIUCA, PUNTOS  
 QUILOMÉTRICOS 0+000-18+700 (ENLACE AUTOESTRADA A-54)  
 AO PLAN DE BAIXA IMD MELLORADA, TREITO 0+000-9+400

CLAVE:  
 LU/16/075.10.1  
 CONCELLO:  
 FRIOL

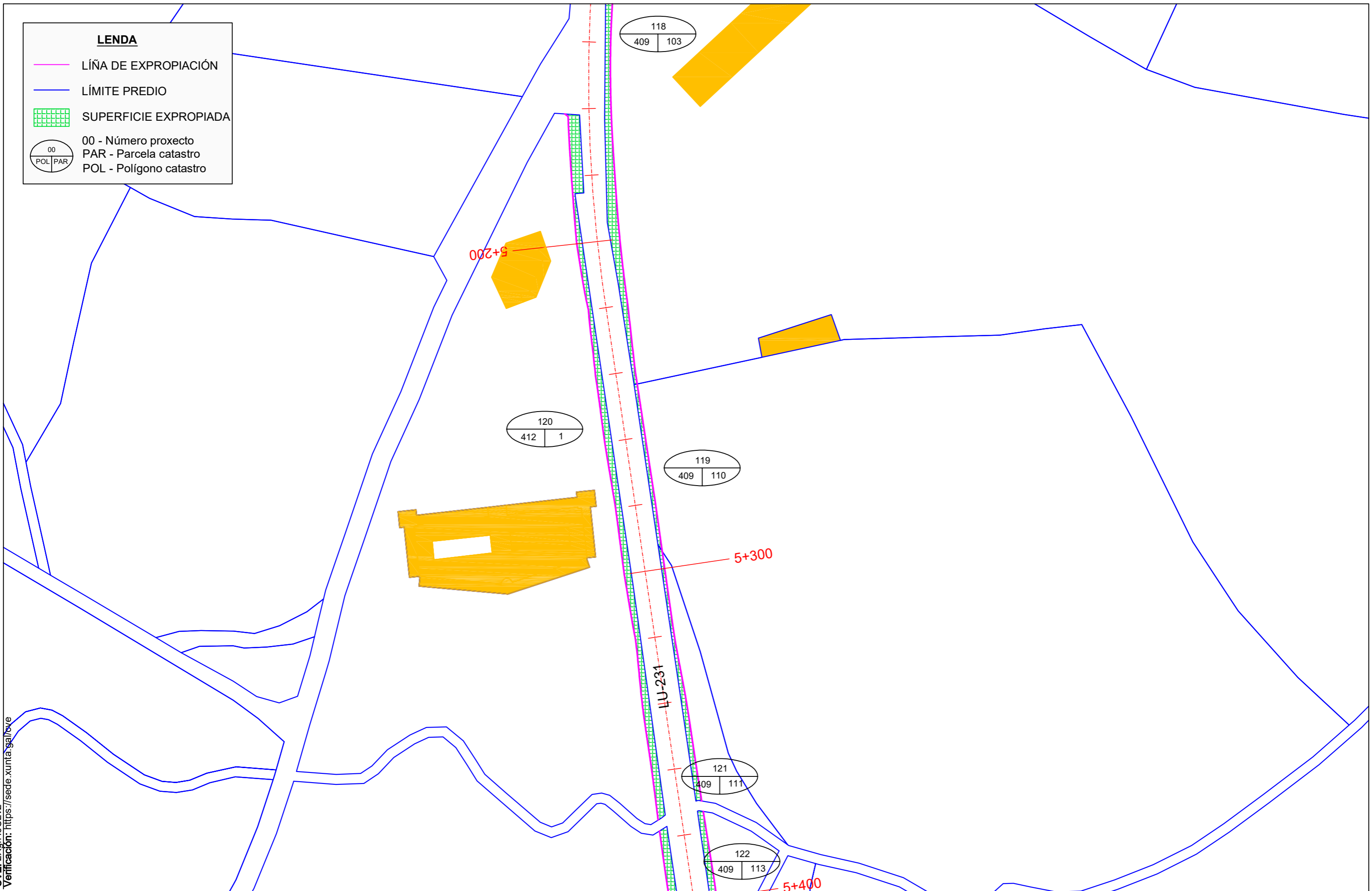
Nº PLANO: 1  
 FOLLA 18 DE 33

DESIGNACION DO PLANO:  
 PLANTA DE EXPROPIACIÓN

DATA:  
 MARZO 2021

**LEENDA**

- LÍÑA DE EXPROPIACIÓN
- LÍMITE PREDIO
- SUPERFICIE EXPROPIADA
- 00 - Número proxecto  
PAR - Parcela catastro  
POL - Polígono catastro



CVE: 2XgfH6CLV2  
 Verificación: <https://sede.xunta.gal/ve>



**ATA DE GALICIA**  
 SELLERÍA DE  
 ESTRUCTURAS E MOBILIDADE



CONSULTOR:  
**PROYESTEGAL**  
 PROYECTOS Y ESTUDIOS TÉCNICOS DE GALICIA

ESCALA:  
 1:1.000



TITULO DO PROXECTO:  
 ADAPTACIÓN DA ESTRADA LU-231, FRIOL-A BAIUÇA, PUNTOS  
 QUILOMÉTRICOS 0+000-18+700 (ENLACE AUTOESTRADA A-54)  
 AO PLAN DE BAIXA IMD MELLORADA, TREITO 0+000-9+400

CLAVE:  
 LU/16/075.10.1  
 CONCELLO:  
 FRIOL

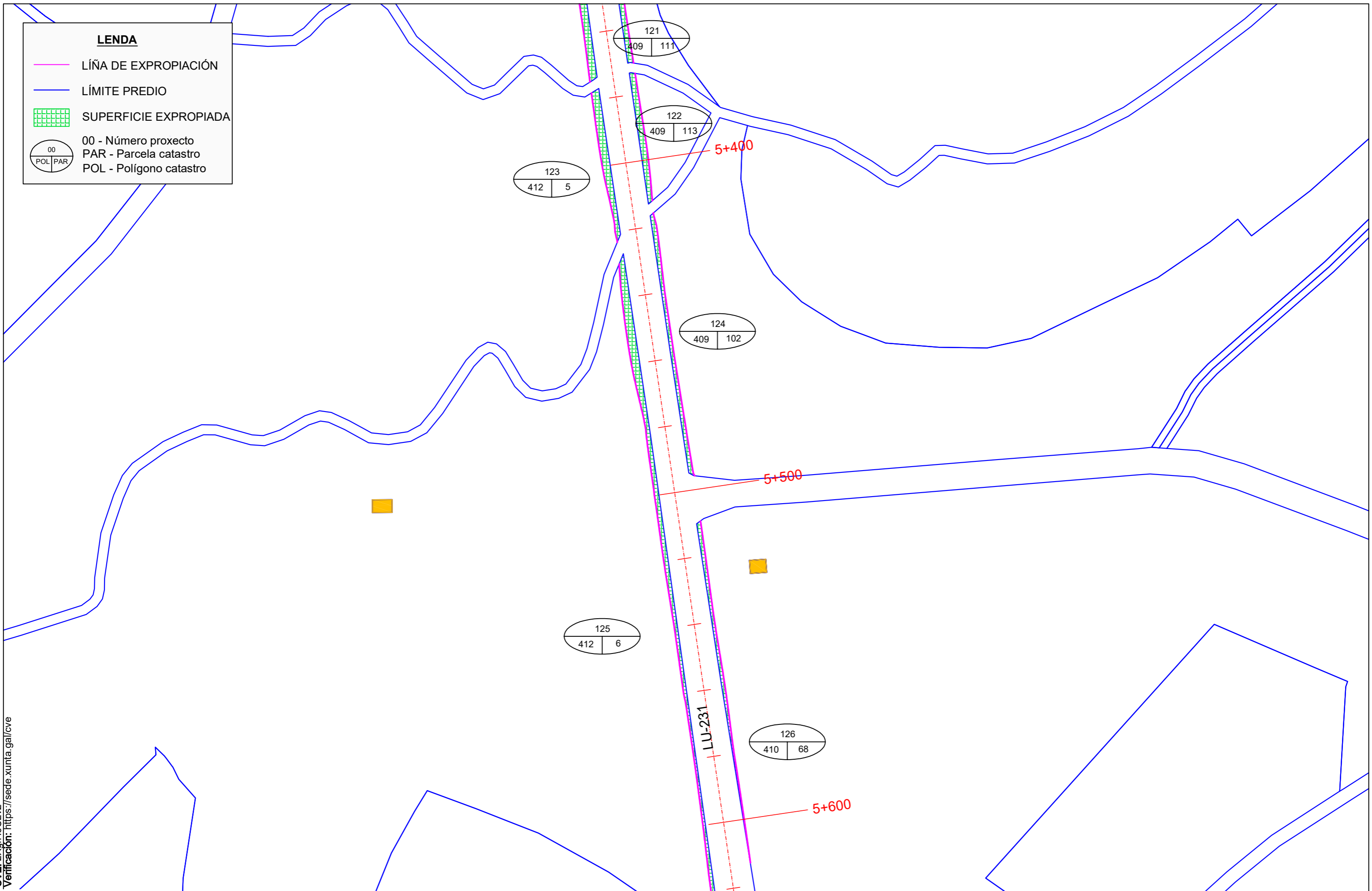
Nº PLANO: 1  
 FOLLA 19 DE 33

DESIGNACION DO PLANO:  
 PLANTA DE EXPROPIACIÓN

DATA:  
 MARZO 2021

**LEENDA**

- LÍÑA DE EXPROPIACIÓN
- LÍMITE PREDIO
- SUPERFICIE EXPROPIADA
- 00 - Número proxecto  
PAR - Parcela catastro  
POL - Polígono catastro



CVE: 2XgfH6CLV2  
 Verificación: <https://sede.xunta.gal/cve>



**ATA DE GALICIA**  
 SELLERÍA DE  
 AESTRUTURAS E MOBILIDADE



CONSULTOR:  
**PROYESTEGAL**  
 PROYECTOS Y ESTUDIOS TÉCNICOS DE GALICIA

ESCALA:  
 1:1.000



TITULO DO PROXECTO:  
 ADAPTACIÓN DA ESTRADA LU-231, FRIOL-A BAIUCA, PUNTOS  
 QUILOMÉTRICOS 0+000-18+700 (ENLACE AUTOESTRADA A-54)  
 AO PLAN DE BAIXA IMD MELLORADA, TREITO 0+000-9+400

CLAVE:  
 LU/16/075.10.1  
 CONCELLO:  
 FRIOL

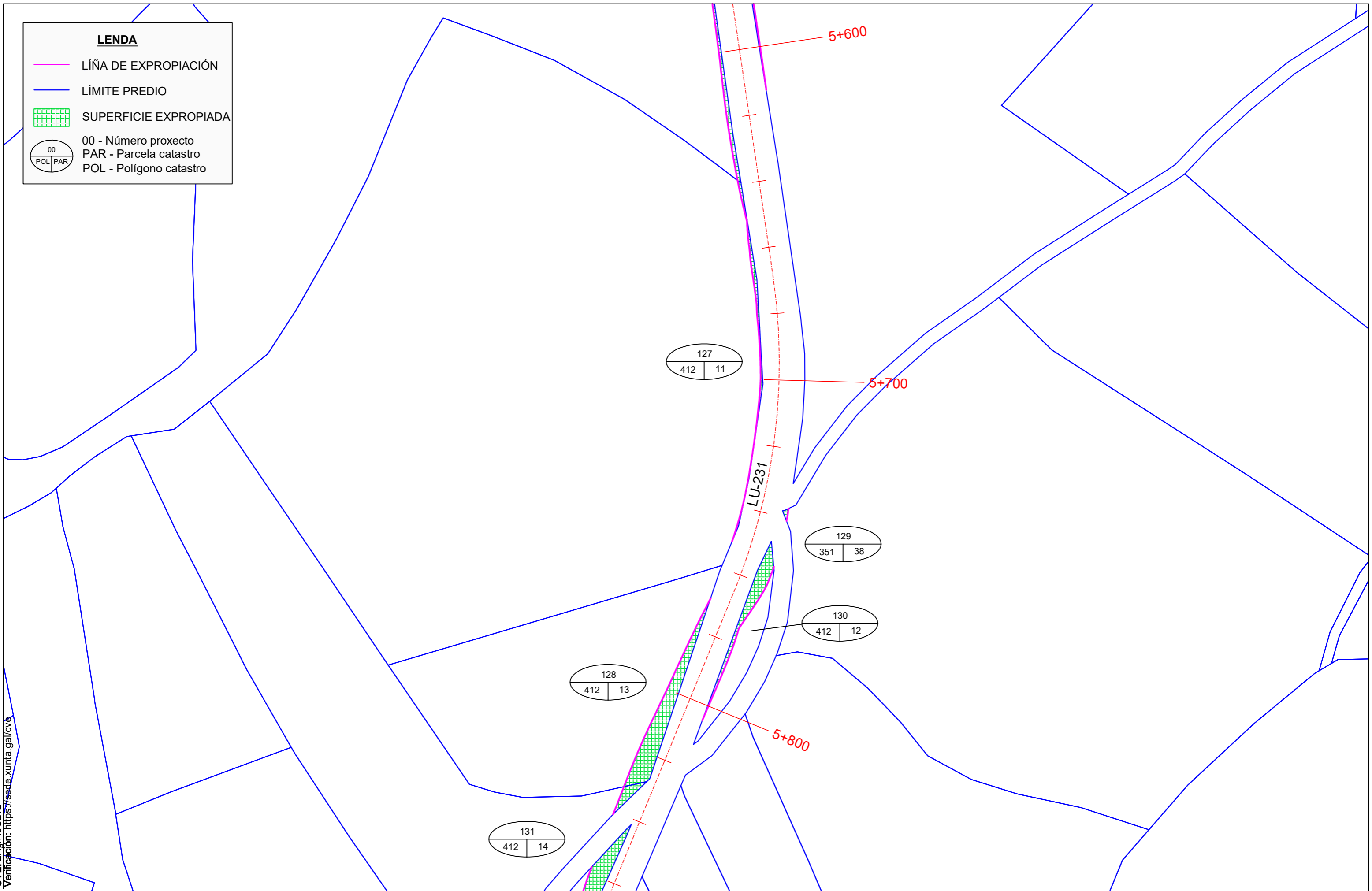
Nº PLANO: 1  
 FOLLA 20 DE 33

DESIGNACION DO PLANO:  
 PLANTA DE EXPROPIACIÓNS

DATA:  
 MARZO 2021

**LEENDA**

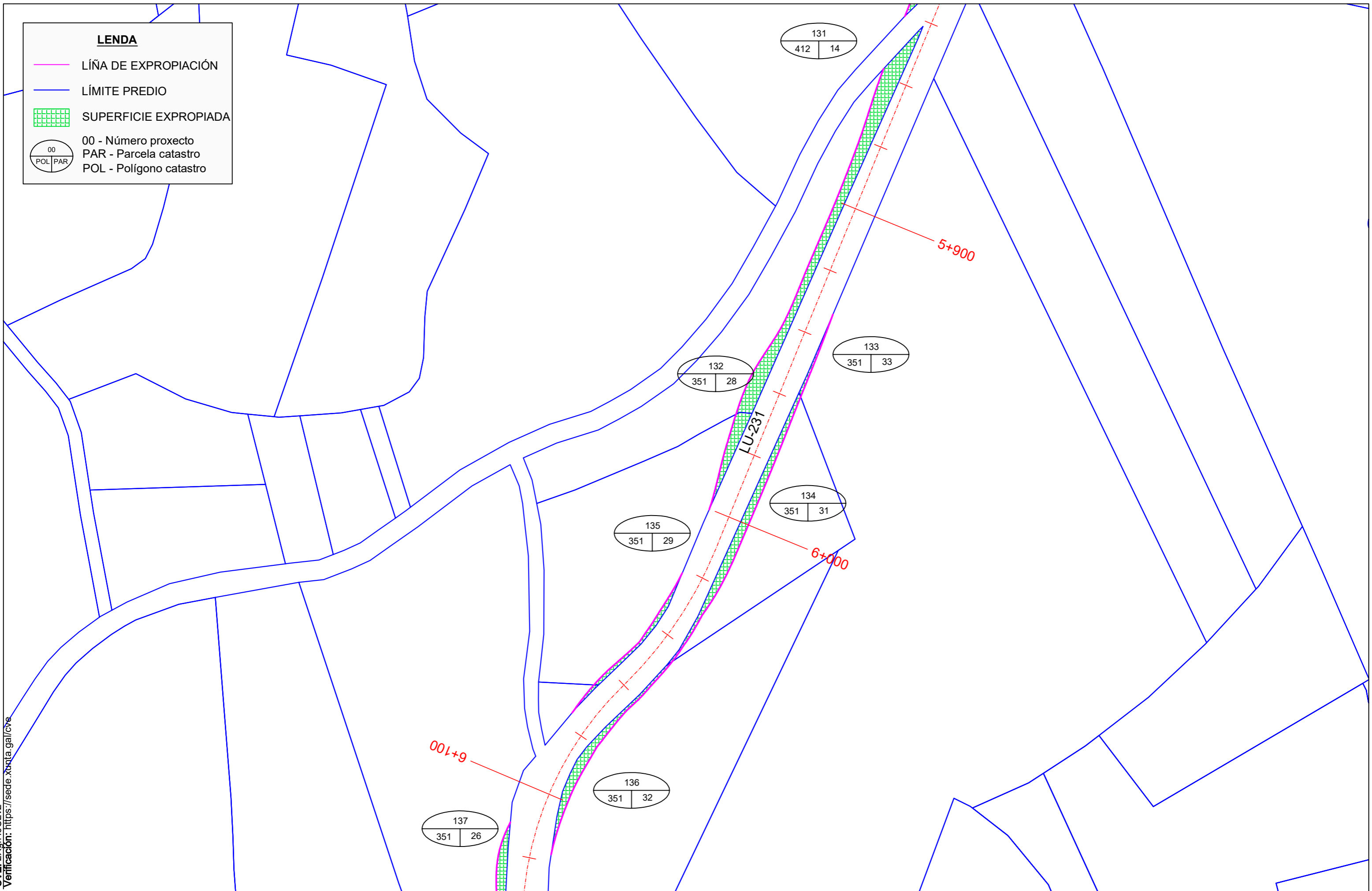
- LÍÑA DE EXPROPIACIÓN
- LÍMITE PREDIO
- SUPERFICIE EXPROPIADA
- 00 - Número proxecto
- PAR - Parcela catastro
- POL - Polígono catastro



CVE: 2XgfH6CLV2  
 Verificación: <https://sede.xunta.gal/cva>

**LEND**

- LÍÑA DE EXPROPIACIÓN
- LÍMITE PREDIO
- SUPERFICIE EXPROPIADA
- 00 - Número proxecto
- PAR - Parcela catastro
- POL - Polígono catastro



CVE: 2XgfH6CLV2  
 Verificación: <https://sede.xunta.gal/cve>



**ATA DE GALICIA**  
 SELLERÍA DE  
 AESTRUTURAS E MOBILIDADE



CONSULTOR:  
**PROYESTEGAL**  
 PROYECTOS Y ESTUDIOS TÉCNICOS DE GALICIA

ESCALA:  
 1:1.000



TITULO DO PROXECTO:  
 ADAPTACIÓN DA ESTRADA LU-231, FRIOL-A BAIUCA, PUNTOS  
 QUILOMÉTRICOS 0+000-18+700 (ENLACE AUTOESTRADA A-54)  
 AO PLAN DE BAIXA IMD MELLORADA, TREITO 0+000-9+400

CLAVE:  
 LU/16/075.10.1  
 CONCELLO:  
 FRIOL

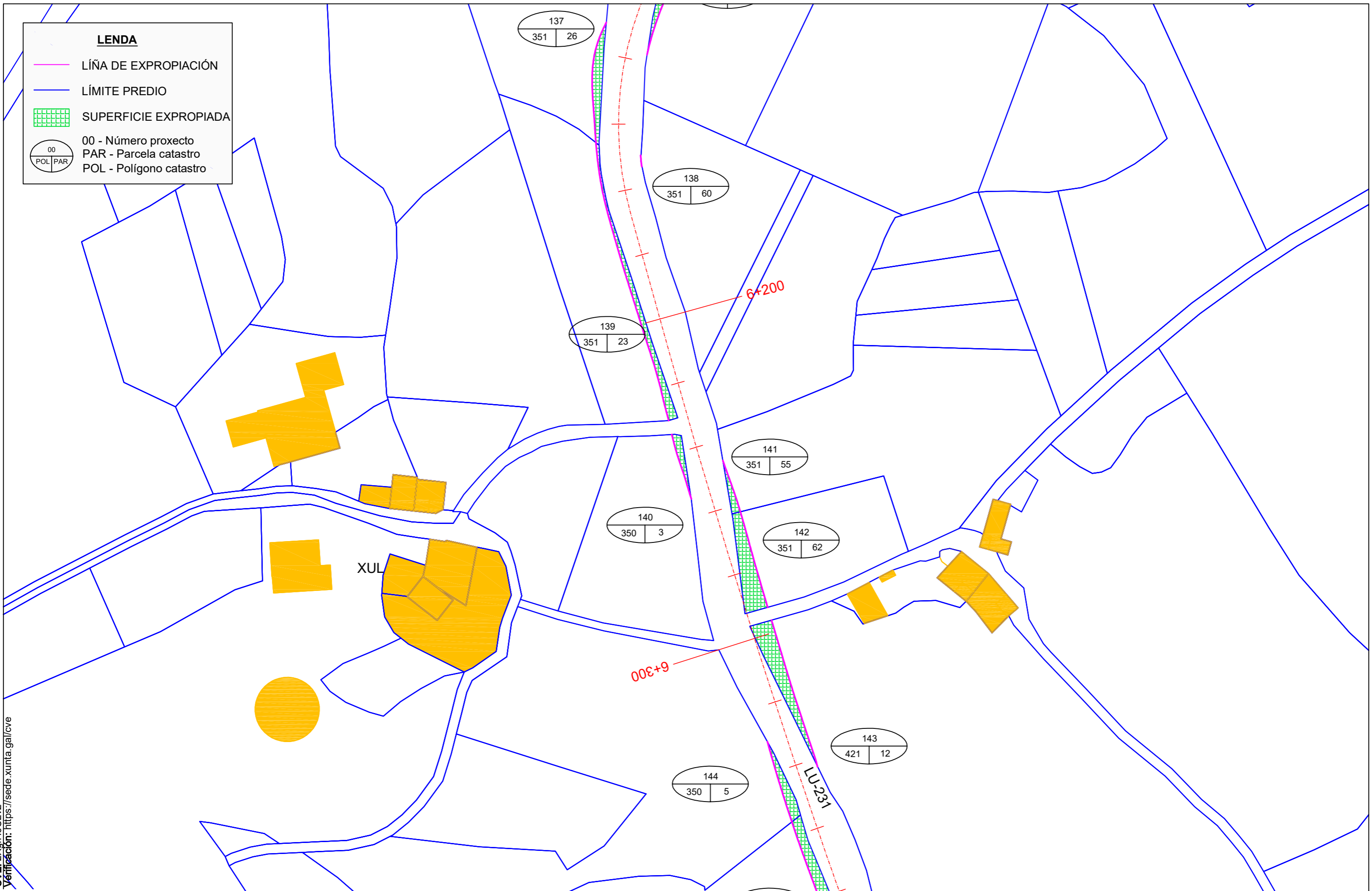
Nº PLANO: 1  
 FOLLA 22 DE 33

DESIGNACION DO PLANO:  
 PLANTA DE EXPROPIACIÓN

DATA:  
 MARZO 2021

**LEENDA**

- LÍÑA DE EXPROPIACIÓN
- LÍMITE PREDIO
- SUPERFICIE EXPROPIADA
- 00 - Número proxecto  
PAR - Parcela catastro  
POL - Polígono catastro



CVE: 2XgfH6CLV2  
 Verificación: <https://sede.xunta.gal/cve>



**ATA DE GALICIA**  
 SELLERÍA DE  
 AESTRUTURAS E MOBILIDADE



CONSULTOR:  
**PROYESTEGAL**  
PROYECTOS Y ESTUDIOS TÉCNICOS DE GALICIA

ESCALA:  
 1:1.000



TITULO DO PROXECTO:  
 ADAPTACIÓN DA ESTRADA LU-231, FRIOL-A BAIUCA, PUNTOS  
 QUILOMÉTRICOS 0+000-18+700 (ENLACE AUTOESTRADA A-54)  
 AO PLAN DE BAIXA IMD MELLORADA, TREITO 0+000-9+400

CLAVE:  
 LU/16/075.10.1  
 CONCELLO:  
 FRIOL

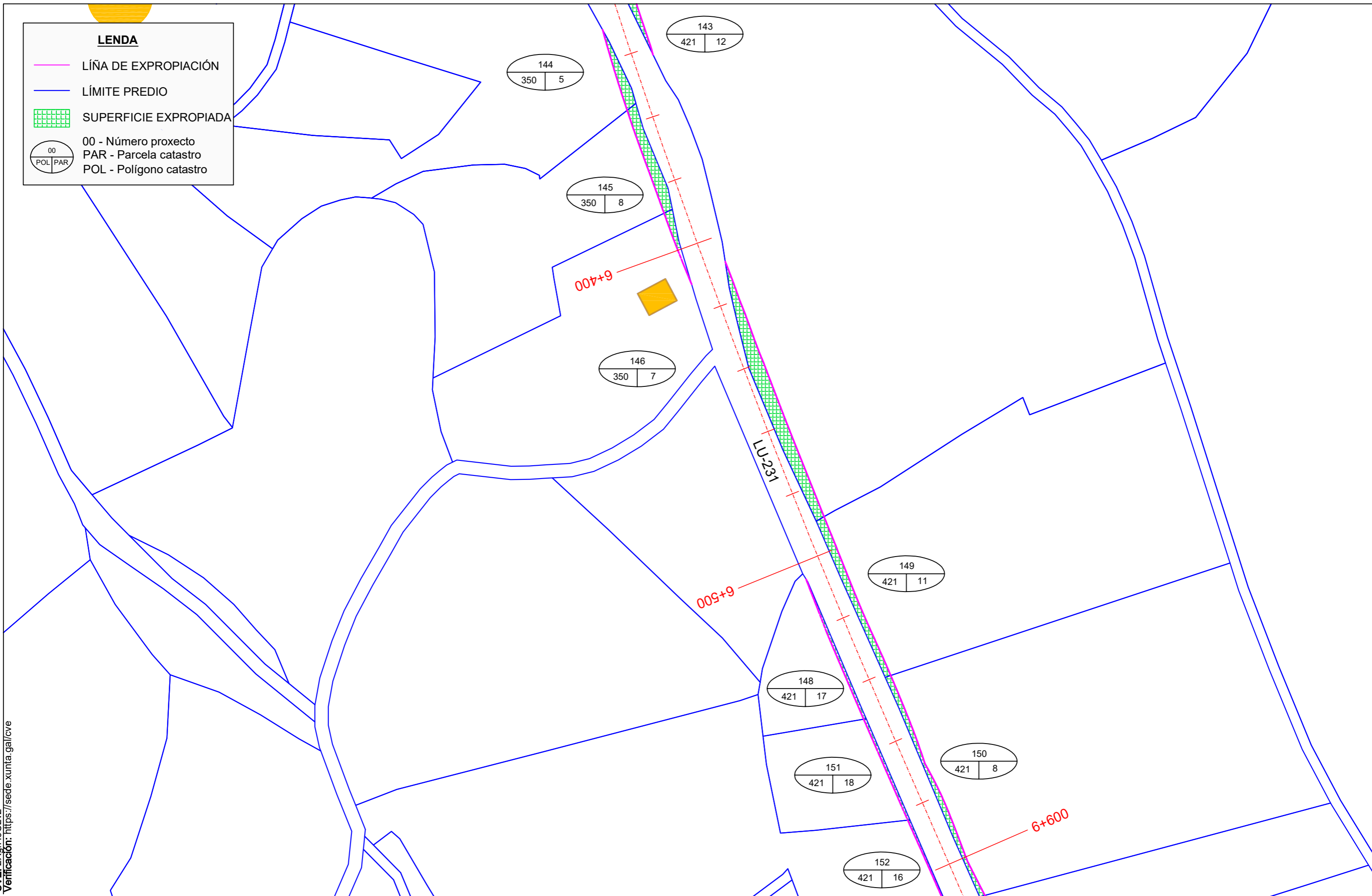
Nº PLANO: 1  
 FOLLA 23 DE 33

DESIGNACION DO PLANO:  
 PLANTA DE EXPROPIACIÓNS

DATA:  
 MARZO 2021

**LEENDA**

- LÍÑA DE EXPROPIACIÓN
- LÍMITE PREDIO
- SUPERFICIE EXPROPIADA
- 00 - Número proxecto  
PAR - Parcela catastro  
POL - Polígono catastro



CVE: 2XgfH6CLV2  
 Verificación: <https://sede.xunta.gal/cve>



**ATA DE GALICIA**  
 SELLERÍA DE  
 AESTRUTURAS E MOBILIDADE



CONSULTOR:  
**PROYESTEGAL**  
 PROYECTOS Y ESTUDIOS TÉCNICOS DE GALICIA

ESCALA:  
 1:1.000



TITULO DO PROXECTO:  
 ADAPTACIÓN DA ESTRADA LU-231, FRIOL-A BAIUCA, PUNTOS  
 QUILOMÉTRICOS 0+000-18+700 (ENLACE AUTOESTRADA A-54)  
 AO PLAN DE BAIXA IMD MELLORADA, TREITO 0+000-9+400

CLAVE:  
 LU/16/075.10.1  
 CONCELLO:  
 FRIOL

Nº PLANO: 1  
 FOLLA 24 DE 33

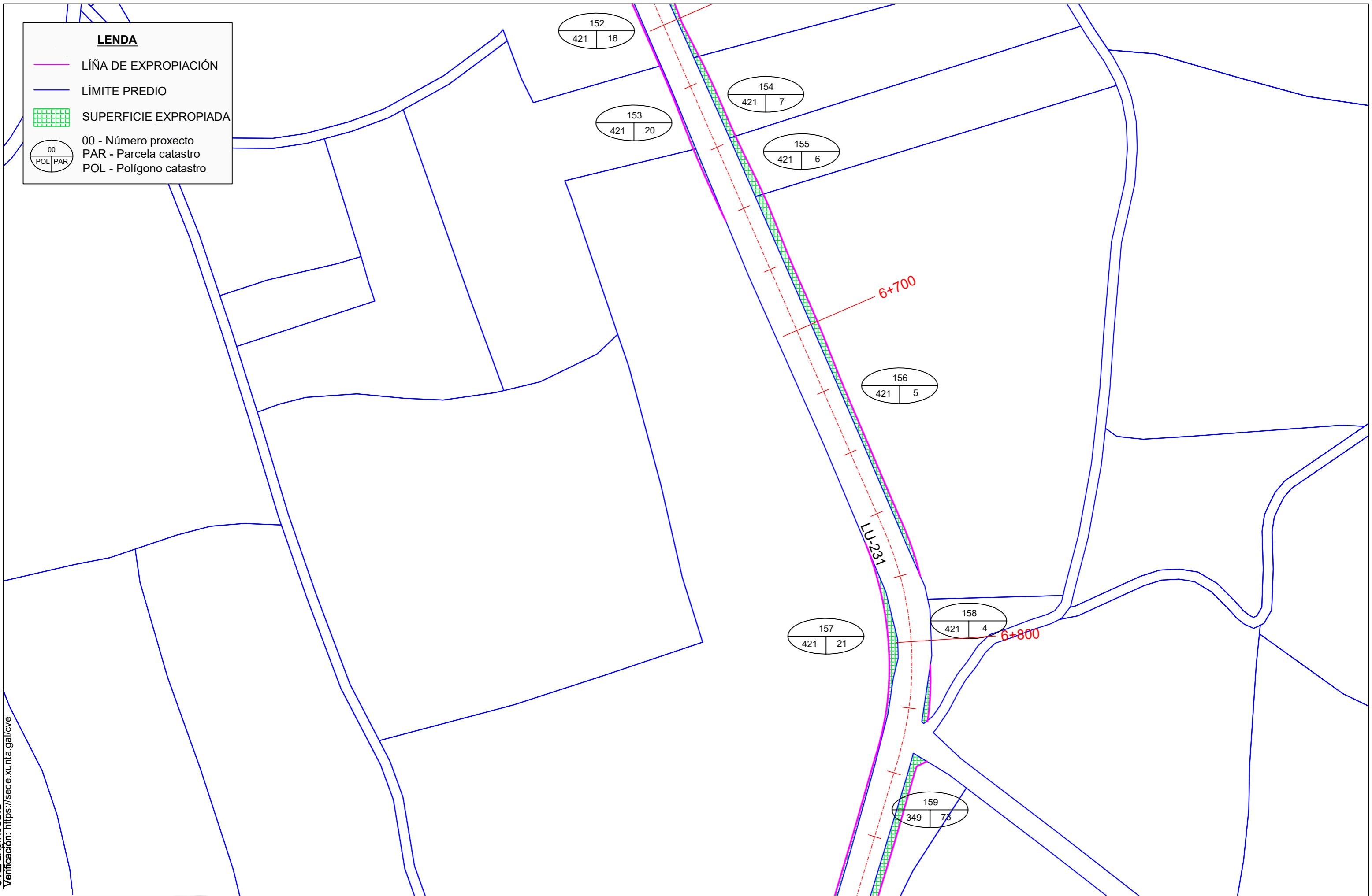
DESIGNACION DO PLANO:  
 PLANTA DE EXPROPIACIÓNS

DATA:  
 MARZO 2021



**LEENDA**

- LÍÑA DE EXPROPIACIÓN
- LÍMITE PREDIO
- SUPERFICIE EXPROPIADA
- 00 - Número proxecto  
PAR - Parcela catastro  
POL - Polígono catastro



CVE: 2XgfH6CLV2  
 Verificación: <https://sede.xunta.gal/cve>



**ATA DE GALICIA**  
 SELLERÍA DE  
 AESTRUTURAS E MOBILIDADE



CONSULTOR:  
**PROYESTEGAL**  
PROYECTOS Y ESTUDIOS TÉCNICOS DE GALICIA

ESCALA:  
 1:1.000



TITULO DO PROXECTO:  
 ADAPTACIÓN DA ESTRADA LU-231, FRIOL-A BAIUCA, PUNTOS  
 QUILOMÉTRICOS 0+000-18+700 (ENLACE AUTOESTRADA A-54)  
 AO PLAN DE BAIXA IMD MELLORADA, TREITO 0+000-9+400

CLAVE:  
 LU/16/075.10.1  
 CONCELLO:  
 FRIOL

Nº PLANO: 1  
 FOLLA 25 DE 33

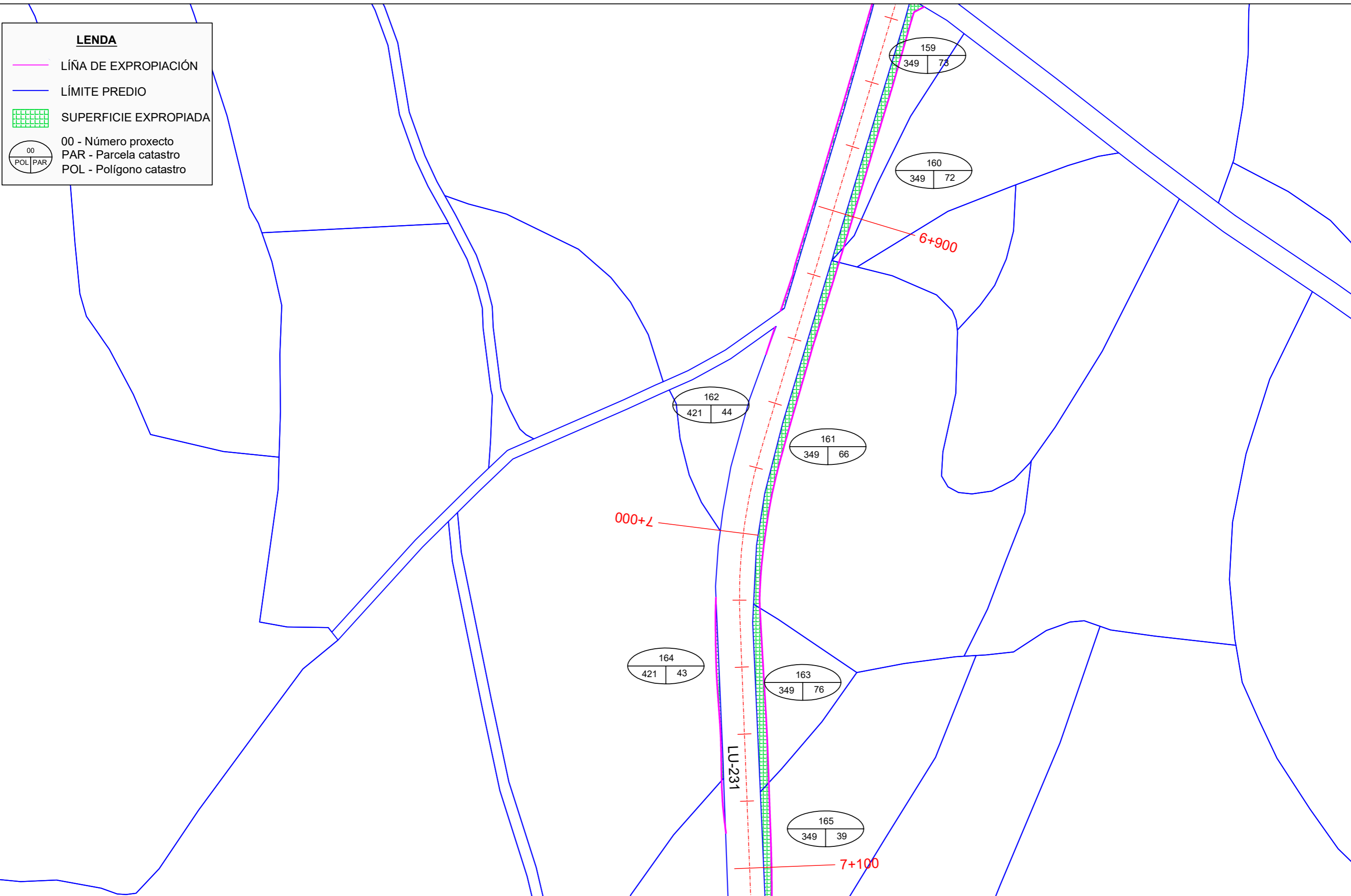
DESIGNACION DO PLANO:  
 PLANTA DE EXPROPIACIÓN

DATA:  
 MARZO 2021

**LEENDA**

- LÍÑA DE EXPROPIACIÓN
- LÍMITE PREDIO
- SUPERFICIE EXPROPIADA
- 00 - Número proxecto  
PAR - Parcela catastro  
POL - Polígono catastro

CVE: 2XgfH6CLV2  
 Verificación: <https://sede.xunta.gal/cve>



**ATA DE GALICIA**  
 SELLERÍA DE  
 AESTRUTURAS E MOBILIDADE



CONSULTOR:  
**PROYESTEGAL**  
PROYECTOS Y ESTUDIOS TÉCNICOS DE GALICIA

ESCALA:  
 1:1.000



TITULO DO PROXECTO:  
 ADAPTACIÓN DA ESTRADA LU-231, FRIOL-A BAIUCA, PUNTOS  
 QUILOMÉTRICOS 0+000-18+700 (ENLACE AUTOESTRADA A-54)  
 AO PLAN DE BAIXA IMD MELLORADA, TREITO 0+000-9+400





CLAVE:  
 LU/16/075.10.1  
 CONCELLO:  
 FRIOL

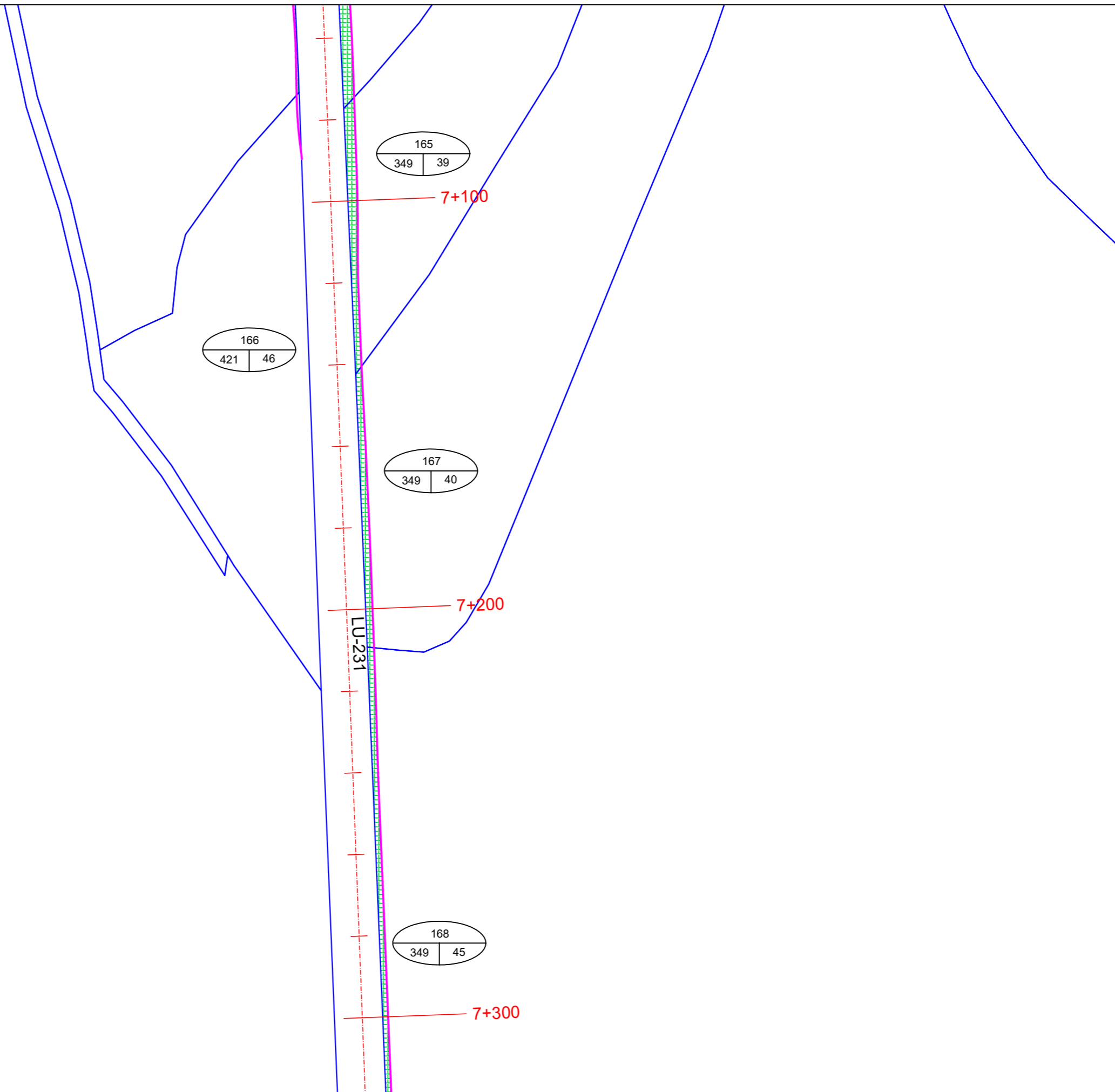
Nº PLANO: 1  
 FOLLA 26 DE 33

DESIGNACION DO PLANO:  
 PLANTA DE EXPROPIACIÓN

DATA:  
 MARZO 2021

**LEENDA**

-  LÍÑA DE EXPROPIACIÓN
-  LÍMITE PREDIO
-  SUPERFICIE EXPROPIADA
-  00 - Número proxecto  
PAR - Parcela catastro  
POL - Polígono catastro

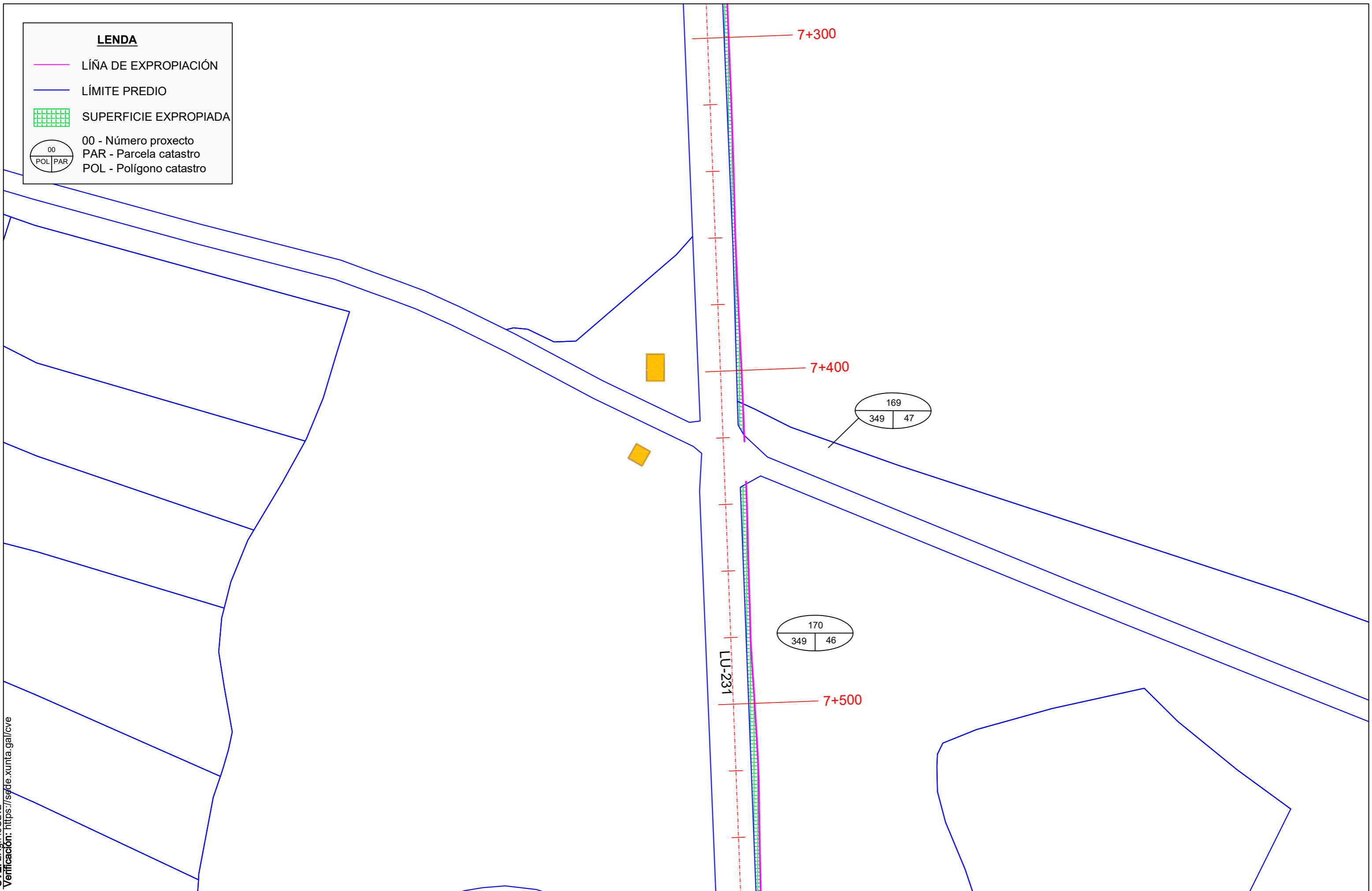


CVE: 2XgfH6CLV2  
 Verificación: <https://sede.xunta.gal/cve>



**LEENDA**

- LÍÑA DE EXPROPIACIÓN
- LÍMITE PREDIO
- SUPERFICIE EXPROPIADA
- 00 - Número proxecto
- PAR - Parcela catastro
- POL - Polígono catastro



CVE: 2XgfH6CLV2  
 Verificación: <https://sede.xunta.gal/cve>



**ATA DE GALICIA**  
 SELLERÍA DE  
 AESTRUTURAS E MOBILIDADE



CONSULTOR:  

**PROYESTEGAL**  
PROYECTOS Y ESTUDIOS TÉCNICOS DE GALICIA

ESCALA:  
 1:1.000



TITULO DO PROXECTO:  
 ADAPTACIÓN DA ESTRADA LU-231, FRIOL-A BAIUCA, PUNTOS  
 QUILOMÉTRICOS 0+000-18+700 (ENLACE AUTOESTRADA A-54)  
 AO PLAN DE BAIXA IMD MELLORADA, TREITO 0+000-9+400

CLAVE:  
 LU/16/075.10.1  
 CONCELLO:  
 FRIOL

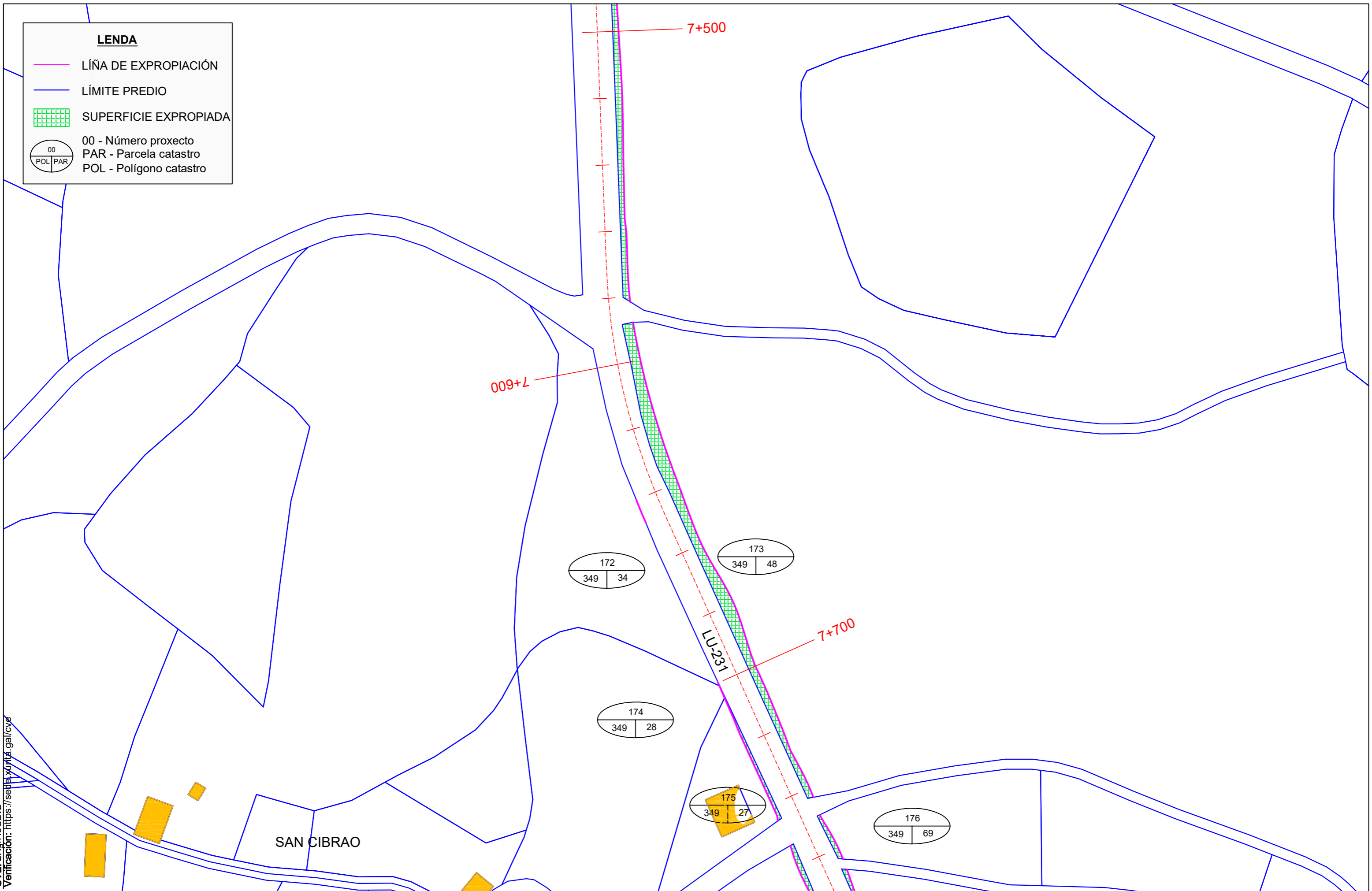
Nº PLANO: 1  
 FOLLA 28 DE 33

DESIGNACION DO PLANO:  
 PLANTA DE EXPROPIACIÓN

DATA:  
 MARZO 2021

**LEND**

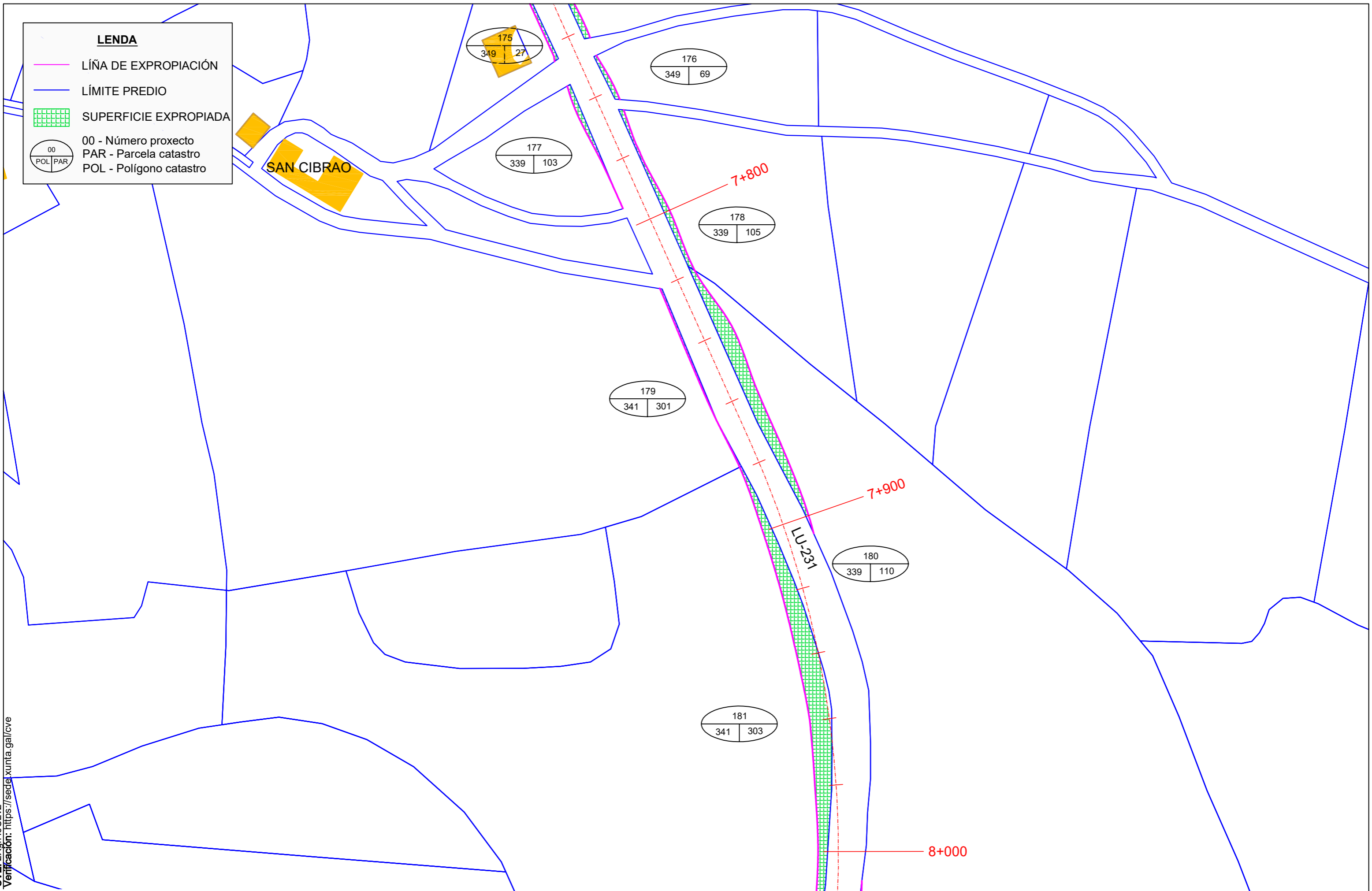
- LÍÑA DE EXPROPIACIÓN
- LÍMITE PREDIO
- SUPERFICIE EXPROPIADA
- 00 - Número proxecto
- PAR - Parcela catastro
- POL - Polígono catastro



CVE: 2XgfH6CLV2  
 Verificación: <https://seia.xunta.gal/cve>

**LEENDA**

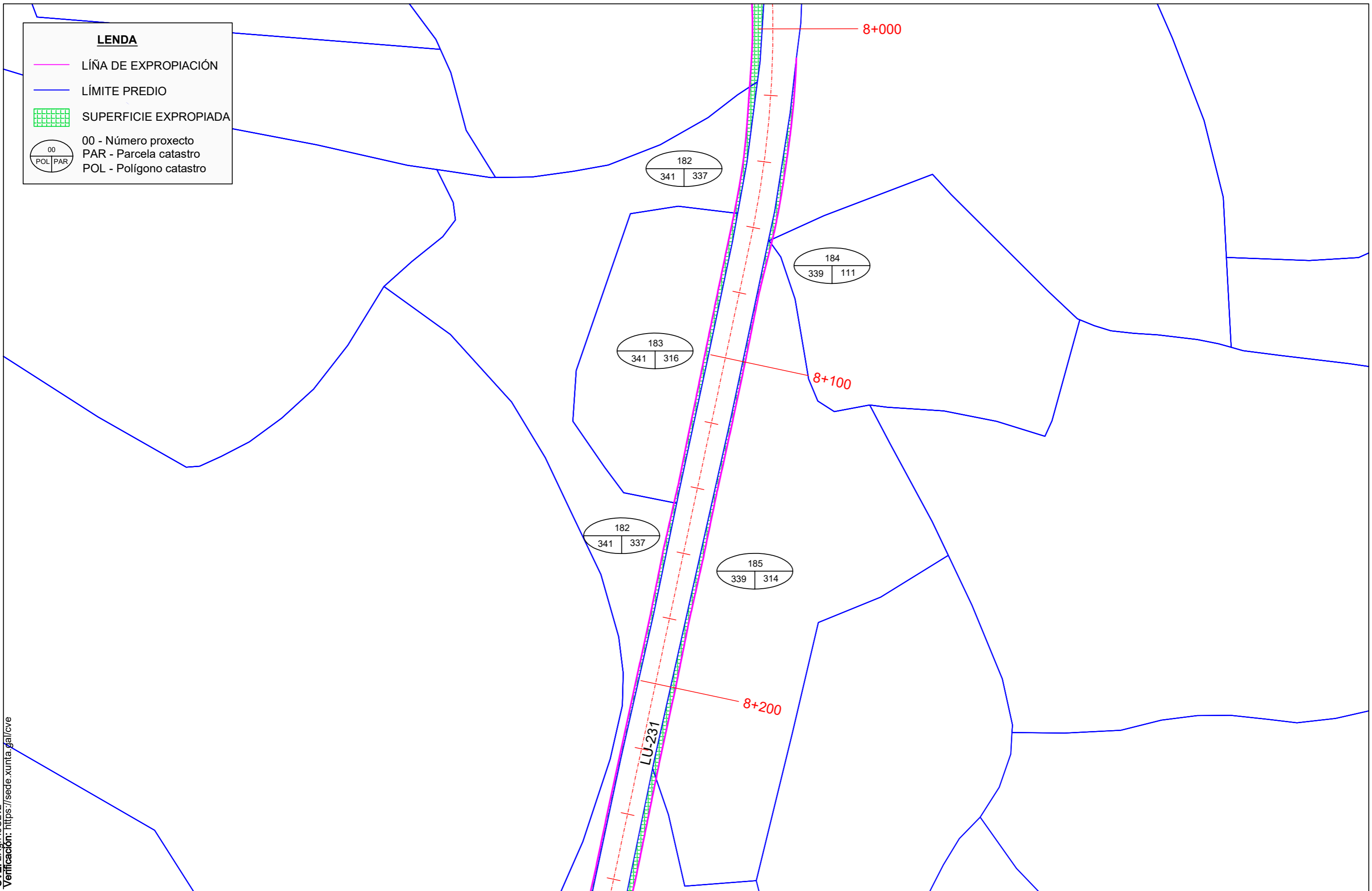
- LÍÑA DE EXPROPIACIÓN
- LÍMITE PREDIO
- SUPERFICIE EXPROPIADA
- 00 - Número proxecto  
PAR - Parcela catastro  
POL - Polígono catastro



CVE: 2XgfH6CLV2  
 Verificación: <https://sede.xunta.gal/cve>

**LEENDA**

- LÍÑA DE EXPROPIACIÓN
- LÍMITE PREDIO
- SUPERFICIE EXPROPIADA
- 00 - Número proxecto  
PAR - Parcela catastro  
POL - Polígono catastro



CVE: 2XgfH6CLV2  
 Verificación: <https://sede.xunta.gal/cve>



**UNTA DE GALICIA**  
 SELLERÍA DE  
 AESTRUTURAS E MOBILIDADE



CONSULTOR:  
**PROYESTEGAL**  
PROYECTOS Y ESTUDIOS TÉCNICOS DE GALICIA

ESCALA:  
 1:1.000



TITULO DO PROXECTO:  
 ADAPTACIÓN DA ESTRADA LU-231, FRIOL-A BAIUCA, PUNTOS  
 QUILOMÉTRICOS 0+000-18+700 (ENLACE AUTOESTRADA A-54)  
 AO PLAN DE BAIXA IMD MELLORADA, TREITO 0+000-9+400

CLAVE:  
 LU/16/075.10.1  
 CONCELLO:  
 FRIOL

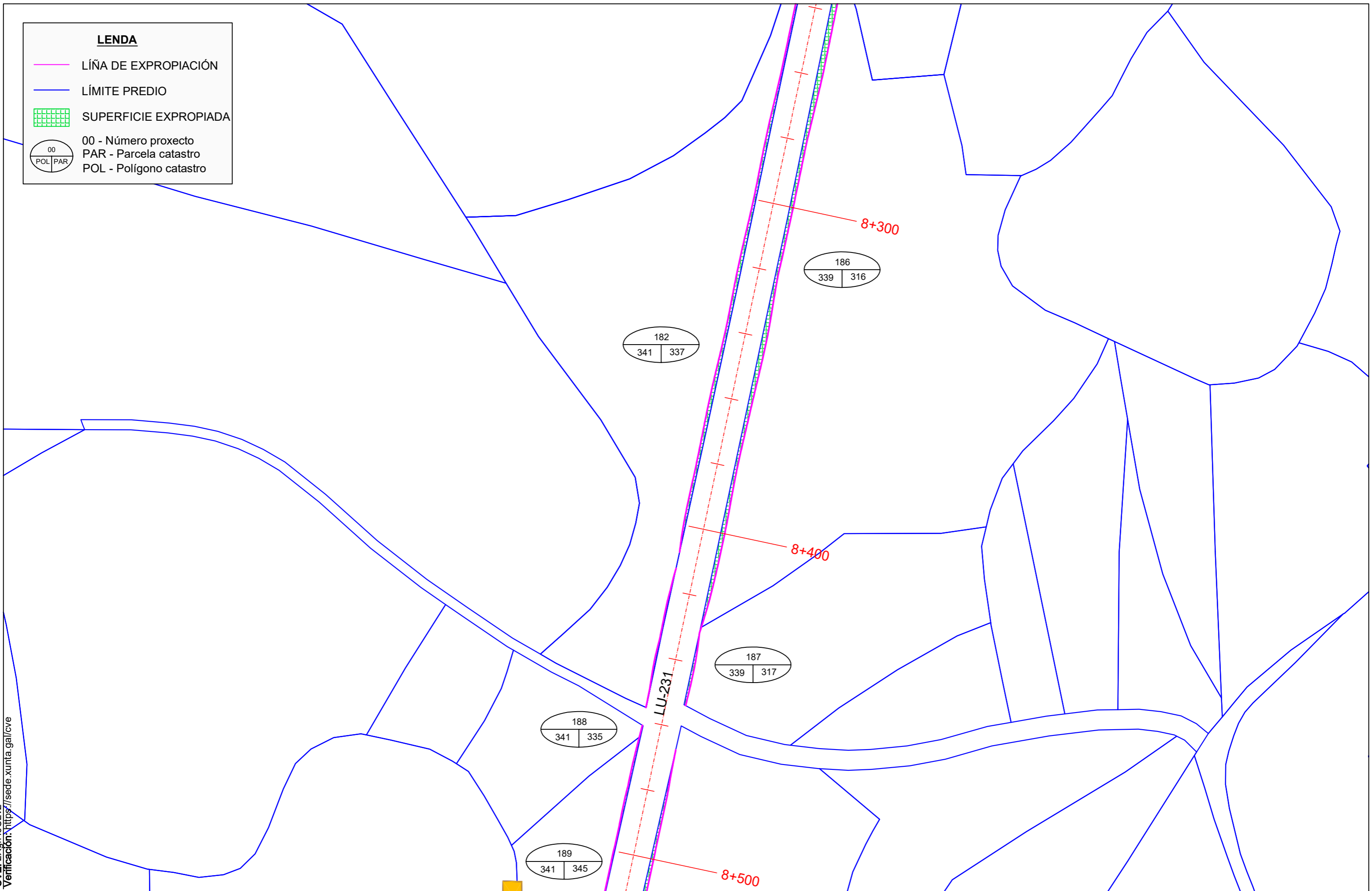
Nº PLANO: 1  
 FOLLA 31 DE 33

DESIGNACION DO PLANO:  
 PLANTA DE EXPROPIACIÓN

DATA:  
 MARZO 2021

**LEENDA**

- LÍÑA DE EXPROPIACIÓN
- LÍMITE PREDIO
- SUPERFICIE EXPROPIADA
- 00 - Número proxecto
- PAR - Parcela catastro
- POL - Polígono catastro



CVE: 2XgfH6CLV2  
 Verificación: <https://sede.xunta.gal/cve>



**ATA DE GALICIA**  
 SELLERÍA DE  
 AESTRUTURAS E MOBILIDADE



CONSULTOR:  
**PROYESTEGAL**  
PROYECTOS Y ESTUDIOS TÉCNICOS DE GALICIA

ESCALA:  
 1:1.000



TITULO DO PROXECTO:  
 ADAPTACIÓN DA ESTRADA LU-231, FRIOL-A BAIUCA, PUNTOS  
 QUILOMÉTRICOS 0+000-18+700 (ENLACE AUTOESTRADA A-54)  
 AO PLAN DE BAIXA IMD MELLORADA, TREITO 0+000-9+400

CLAVE:  
 LU/16/075.10.1  
 CONCELLO:  
 FRIOL

Nº PLANO: 1  
 FOLLA 32 DE 33

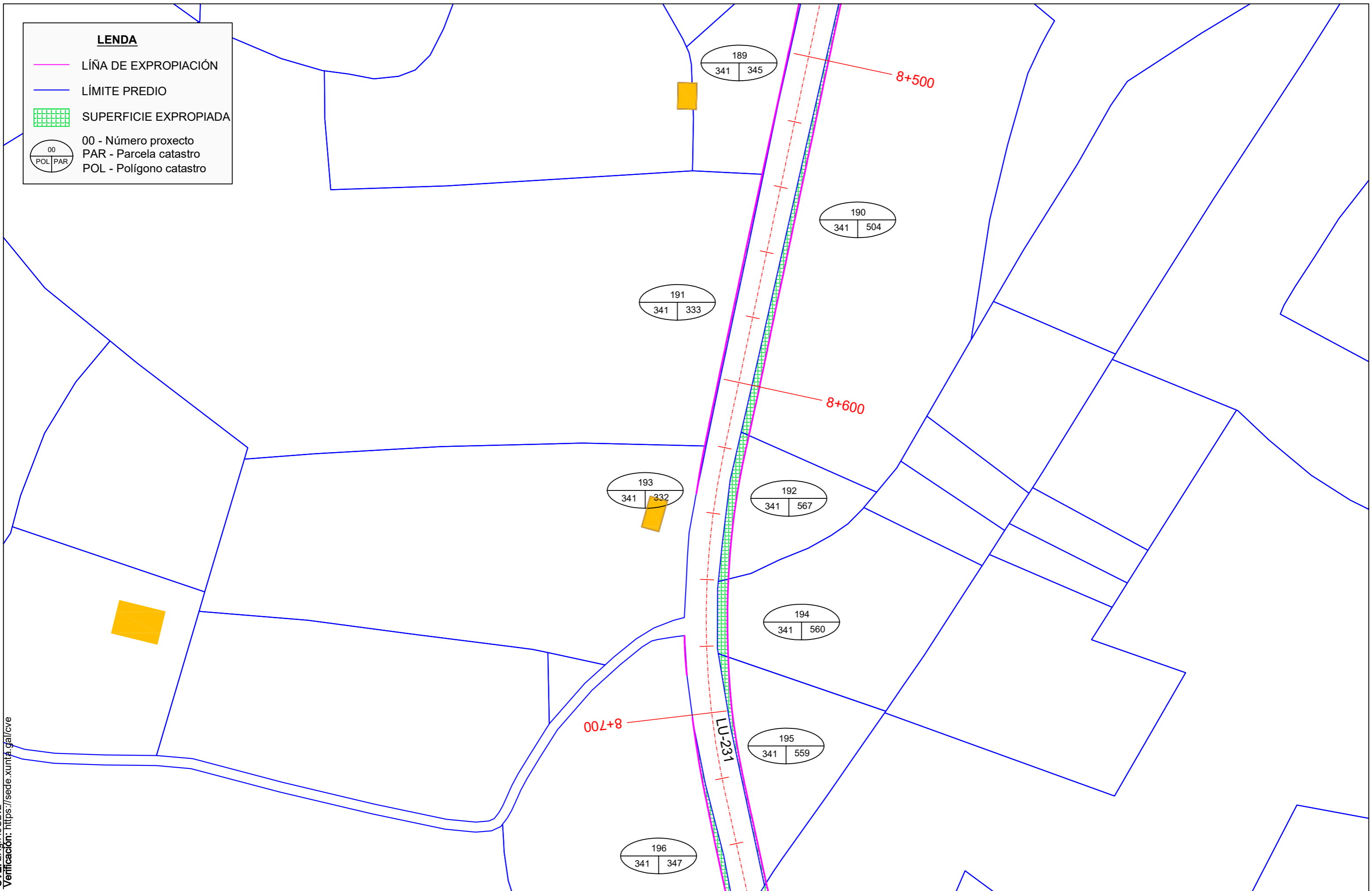
DESIGNACION DO PLANO:  
 PLANTA DE EXPROPIACIÓN

DATA:  
 MARZO 2021



**LEENDA**

- LIÑA DE EXPROPIACIÓN
- LÍMITE PREDIO
- SUPERFICIE EXPROPIADA
- 00 - Número proxecto  
PAR - Parcela catastro  
POL - Polígono catastro



CVE: 2XgfH6CLV2  
 Verificación: <https://sede.xunta.gal/cve>



**ATA DE GALICIA**  
 SELLERÍA DE  
 AESTRUTURAS E MOBILIDADE



CONSULTOR:  
**PROYESTEGAL**  
PROYECTOS Y ESTUDIOS TÉCNICOS DE GALICIA

ESCALA:  
 1:1.000



TITULO DO PROXECTO:  
 ADAPTACIÓN DA ESTRADA LU-231, FRIOL-A BAIUCA, PUNTOS  
 QUILOMÉTRICOS 0+000-18+700 (ENLACE AUTOESTRADA A-54)  
 AO PLAN DE BAIXA IMD MELLORADA, TREITO 0+000-9+400

CLAVE:  
 LU/16/075.10.1  
 CONCELLO:  
 FRIOL

Nº PLANO: 1  
 FOLLA 33 DE 33

DESIGNACION DO PLANO:  
 PLANTA DE EXPROPIACIÓNS

DATA:  
 MARZO 2021