

**ACTA DE ENTREGA A PROL DO CONCELLO DE ZAS DOS TREITOS DAS ESTRADAS
AC-430 (P.Q. 0+000 AO P.Q. 0+170) E DA AC-552 (P.Q. 57+200 AO P.Q. 58+440),
XUNTO CO SEU DOMINIO PÚBLICO VIARIO**

COMPARECE

Dunha parte, Joaquín Macho Canales, secretario xeral técnico da Consellería de Infraestruturas e Mobilidade da Xunta de Galicia, por delegación da conselleira en virtude da Orde de 7 de setembro de 2017 (DOG 20/09/2017) en representación desta consellería.

Doutra parte, Manuel Muíño Espasandín, na súa condición de alcalde do Concello de Zas, en representación desta entidade.

EXPOÑEN

Que o Concello de Zas solicitou á Axencia Galega de Infraestruturas o cambio de titularidade dos treitos da AC-430 do p.q. 0+000 ao p.q. 0+180 e da AC-552 do p.q. 58+000 ao p.q. 58+440.

Mediante o Decreto 177/2022, do 20 de outubro, (DOG do 2 de novembro de 2022), a Comunidade Autónoma de Galicia aprobou o cambio de titularidade dos treitos das estradas AC-430 (p.q. 0+000 ao p.q. 0+170) e da AC-552 (p.q. 57+200 ao p.q. 58+440), xunto co seu dominio público viario.

ACORDOS ADOPTADOS

De conformidade co artigo 18.6 do Decreto 66/2016, do 26 de maio, polo que se aproba o regulamento xeral de estradas de Galicia, formalízase o cambio de



titularidade a favor do Concello de Zas dos seguintes treitos das estradas AC-430 e AC-552, xunto co seu dominio público viario:

Clave	Treito a transferir	P.Q.i	Coordenadas UTM (ETRS89 fuso 29)	P.Q.f	Coordenadas UTM (ETRS89 fuso 29)
AC-430	Baio (AC-552) - Baio	0+000	x= 502.795 y= 4.777.284	0+170	X=502.816 y=4.777.446
AC-552	Baio (AC-404) - Baio (Límite termo municipal con Vimianzo)	57+200	x= 503.807 y=4.777.551	58+440	x=502.768 y=4.777.242

A conservación da ponte sobre o río Grande realizarase pola Axencia Galega de Infraestruturas ata que se formalice, de ser o caso, o cambio de titularidade da parte correspondente da ponte a prol do Concello de Vimianzo.

O que en proba de conformidade asinan electronicamente,

A CONSELLEIRA DE INFRAESTRUTURAS
 E MOBILIDADE P.D (Orde de 7 de
 setembro de 2017 (DOG 20/09/201) O
 SECRETARIO XERAL

O ALCALDE DO CONCELLO DE
 ZAS

Joaquín Macho Canales

Manuel Muíño Espasandín

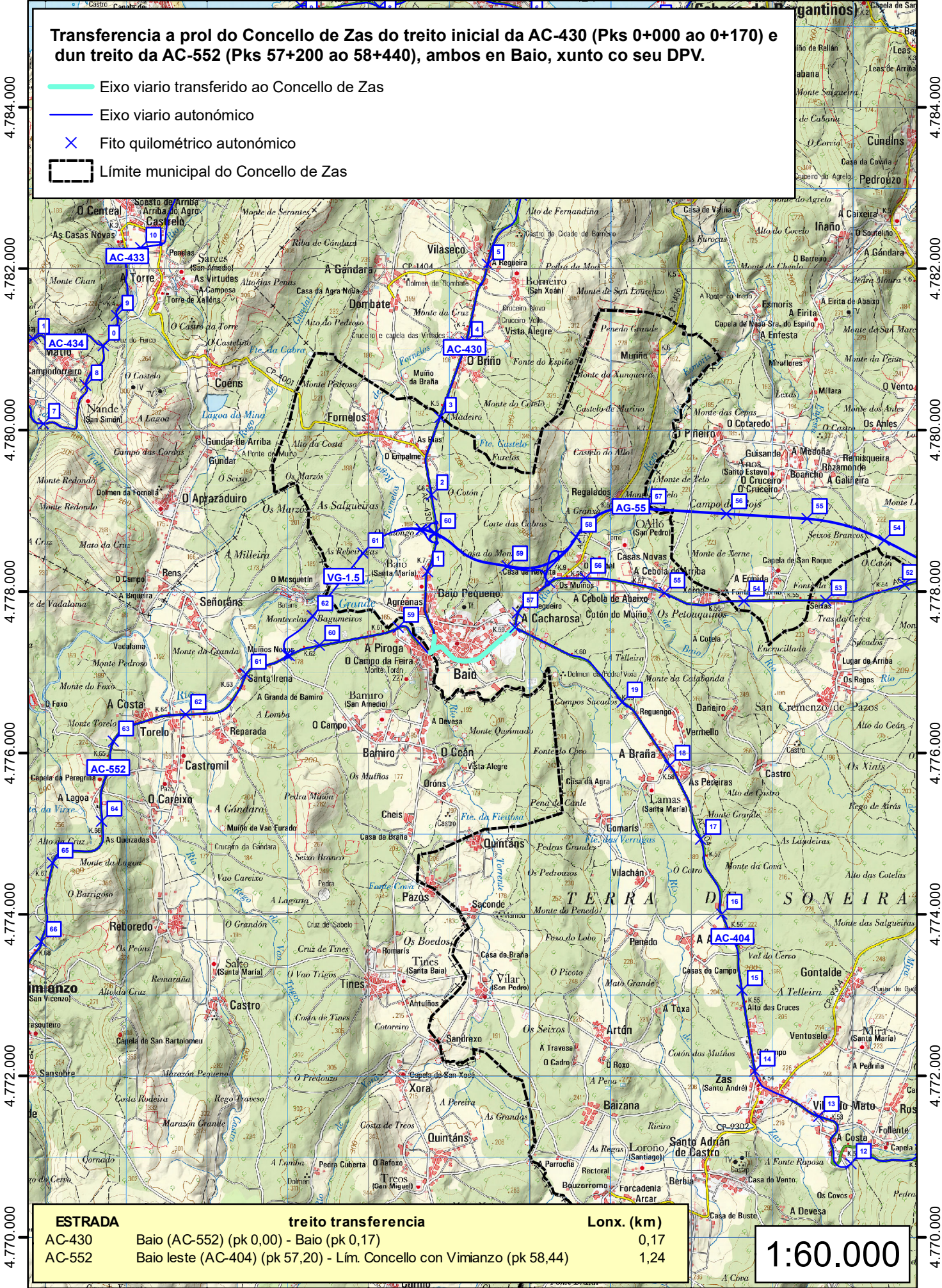
ANEXO I . PLANOS



498.000 500.000 502.000 504.000 506.000 508.000

Transferencia a prol do Concello de Zas do treito inicial da AC-430 (Pks 0+000 ao 0+170) e dun treito da AC-552 (Pks 57+200 ao 58+440), ambos en Baio, xunto co seu DPV.

- Eixo viario transferido ao Concello de Zas
- Eixo viario autonómico
- × Fito quilométrico autonómico
- ▭ Limite municipal do Concello de Zas



ESTRADA	treito transferencia	Lonx. (km)
AC-430	Baio (AC-552) (pk 0,00) - Baio (pk 0,17)	0,17
AC-552	Baio leste (AC-404) (pk 57,20) - Lím. Concello con Vimianzo (pk 58,44)	1,24

1:60.000

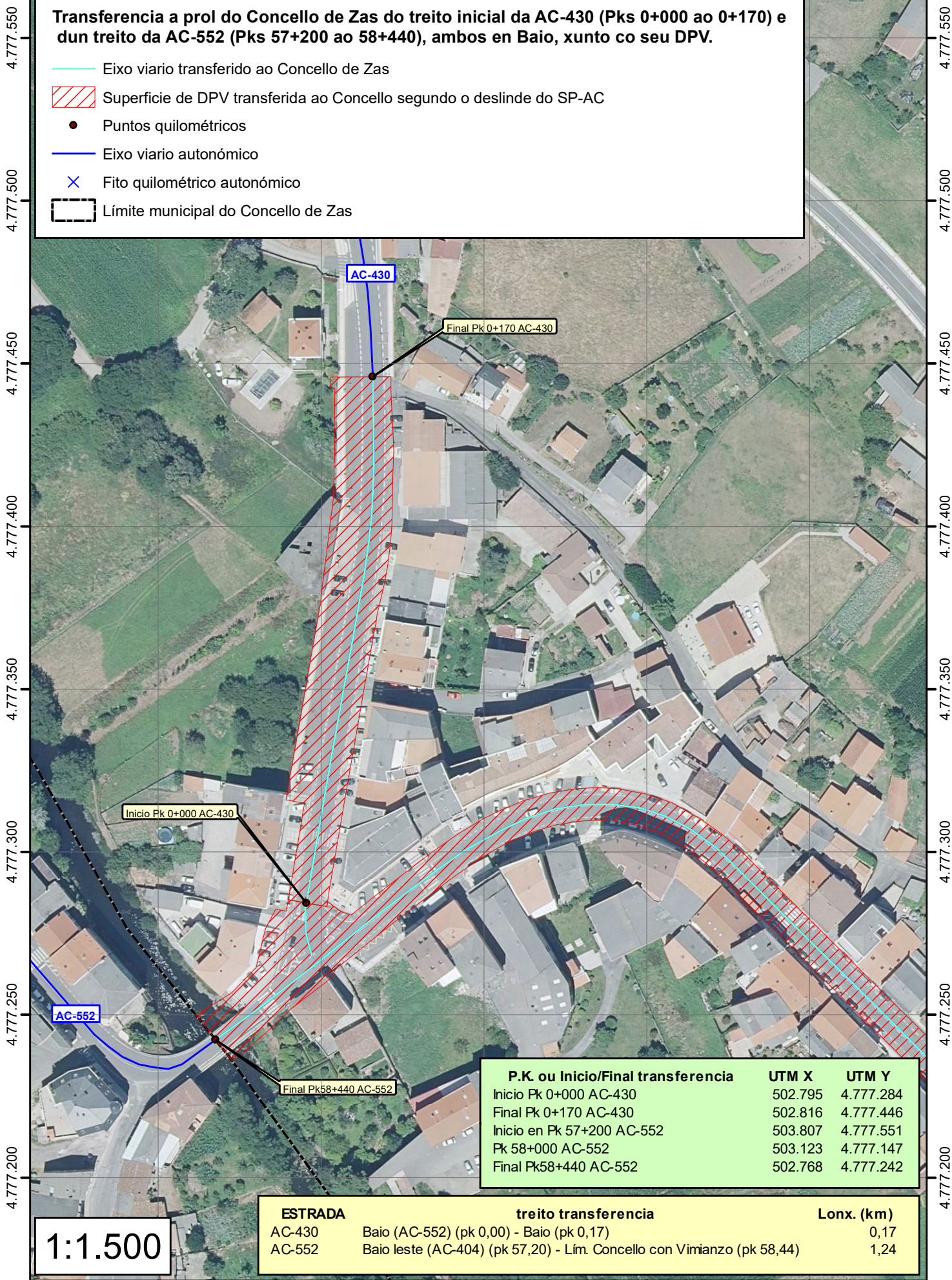
CVE: rRvor49MN41
 Verificación: https://sede.xunta.gal/cve



502.750 502.800 502.850 502.900 502.950

Transferencia a prol do Concello de Zas do treito inicial da AC-430 (Pks 0+000 ao 0+170) e dun treito da AC-552 (Pks 57+200 ao 58+440), ambos en Baio, xunto co seu DPV.

- Eixo viario transferido ao Concello de Zas
- Superficie de DPV transferida ao Concello segundo o deslinde do SP-AC
- Puntos quilométricos
- Eixo viario autonómico
- × Fito quilométrico autonómico
- Límite municipal do Concello de Zas



P.K. ou Inicio/Final transferencia	UTM X	UTM Y
Inicio Pk 0+000 AC-430	502.795	4.777.284
Final Pk 0+170 AC-430	502.816	4.777.446
Inicio en Pk 57+200 AC-552	503.807	4.777.551
Pk 58+000 AC-552	503.123	4.777.147
Final Pk 58+440 AC-552	502.768	4.777.242

ESTRADA	treito transferencia	Lonx. (km)
AC-430	Baio (AC-552) (pk 0,00) - Baio (pk 0,17)	0,17
AC-552	Baio leste (AC-404) (pk 57,20) - Lim. Concello con Vimianzo (pk 58,44)	1,24

1:1.500

CVE: rRwv49MN41
 Verificación: <https://sede.xunta.gal/cve>



UTM ETRS89 huso29

503.750






503.800

503.850

4.777.700

4.777.700

Transferencia a prol do Concello de Zas do treito inicial da AC-430 (Pks 0+000 ao 0+170) e dun treito da AC-552 (Pks 57+200 ao 58+440), ambos en Baio, xunto co seu DPV.

-  Eixo viario transferido ao Concello de Zas
-  Superficie de DPV transferido ao Concello segundo o deslinde do SP-AC
-  Puntos quilométricos
-  Eixo viario autonómico
-  Fito quilométrico autonómico

4.777.650

4.777.650

4.777.600

4.777.600

4.777.550

4.777.550

4.777.500

4.777.500

4.777.450

4.777.450

Inicio en Pk 57+200 AC-552

AC-552

20,67

AC-404

P.K. ou Inicio/Final transferencia	UTM X	UTM Y
Inicio Pk 0+000 AC-430	502.795	4.777.284
Final Pk 0+170 AC-430	502.816	4.777.446
Inicio en Pk 57+200 AC-552	503.807	4.777.551
Pk 58+000 AC-552	503.123	4.777.147
Final Pk58+440 AC-552	502.768	4.777.242

ESTRADA	treito transferencia	Lonx. (km)
AC-430	Baio (AC-552) (pk 0,00) - Baio (pk 0,17)	0,17
AC-552	Baio leste (AC-404) (pk 57,20) - Lím. Concello con Vimianzo (pk 58,44)	1,24

1:1.000

CVE: rRwv049MN41
Verificación: <https://sede.xunta.gal/cve>



UTM ETRS89 huso29

PNOA Xullo 2020 © INSTITUTO GEOGRÁFICO NACIONAL DE ESPAÑA

502.500

503.000

503.500

Transferencia a prol do Concello de Zas do treito inicial da AC-430 (Pks 0+000 ao 0+170) e dun treito da AC-552 (Pks 57+200 ao 58+440), ambos en Baio, xunto co seu DPV.

- Eixo viario transferido ao Concello de Zas
- Superficie de DPV transferida ao Concello segundo o deslinde do SP-AC
- Puntos quilométricos
- Eixo viario autonómico
- × Fito quilométrico autonómico
- Límite municipal do Concello de Zas

4.778.500

4.778.500

4.778.000

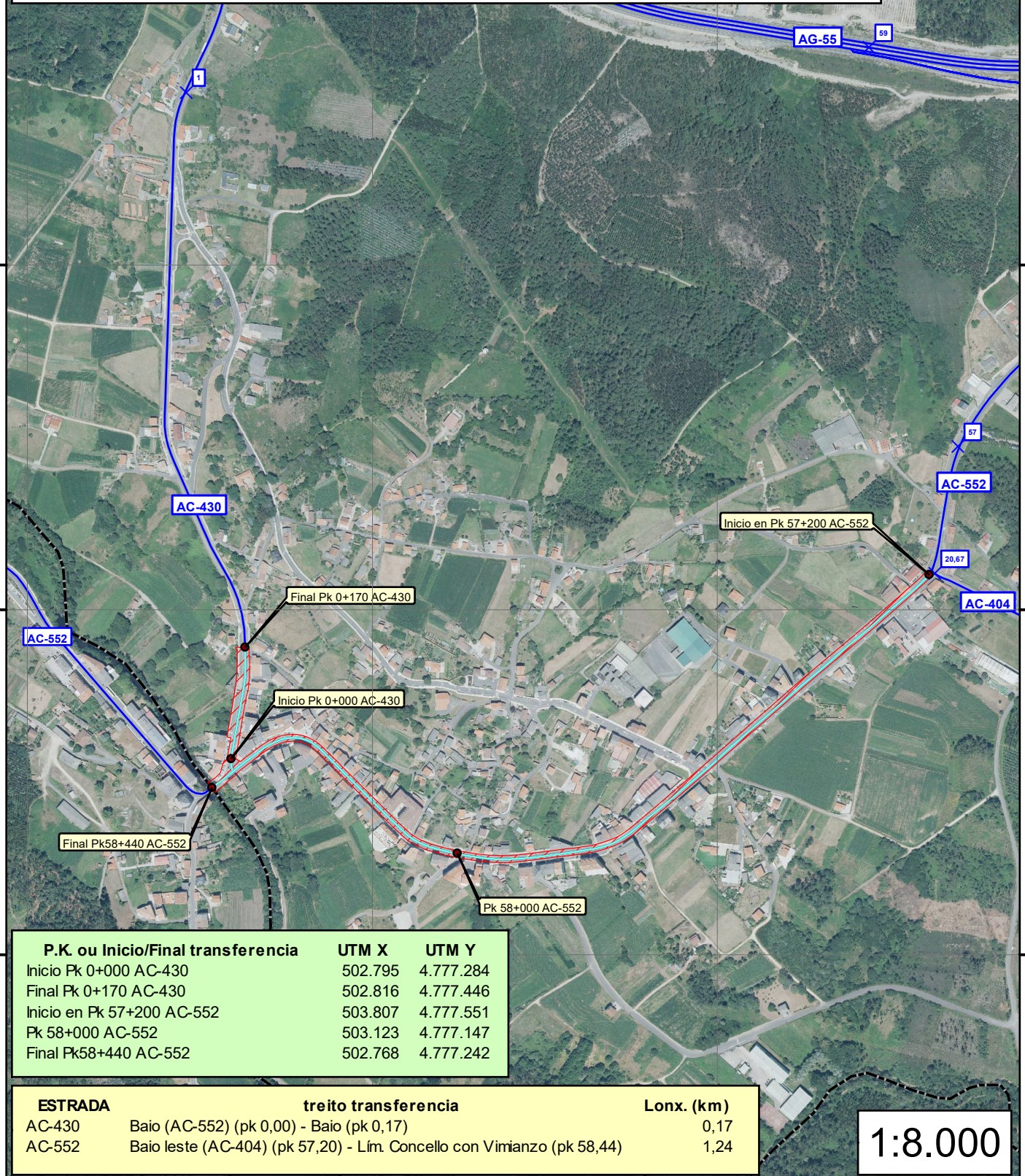
4.778.000

4.777.500

4.777.500

4.777.000

4.777.000



P.K. ou Inicio/Final transferencia	UTM X	UTM Y
Inicio Pk 0+000 AC-430	502.795	4.777.284
Final Pk 0+170 AC-430	502.816	4.777.446
Inicio en Pk 57+200 AC-552	503.807	4.777.551
Pk 58+000 AC-552	503.123	4.777.147
Final Pk 58+440 AC-552	502.768	4.777.242

ESTRADA	treito transferencia	Lonx. (km)
AC-430	Baio (AC-552) (pk 0,00) - Baio (pk 0,17)	0,17
AC-552	Baio leste (AC-404) (pk 57,20) - Lím. Concello con Vimianzo (pk 58,44)	1,24

1:8.000

502.500

503.000

503.500

JTM ETRS89 huso29

PNOA Xullo 2020 © INSTITUTO GEOGRÁFICO NACIONAL DE ESPAÑA

