

ACTA DE ENTREGA A PROL DO CONCELLO DE BRIÓN DO TREITO DA ESTRADA AC-543 COMPRENDIDO ENTRE O P.Q. 8+390 E O P.Q. 10+000, XUNTO CO SEU DOMINIO PÚBLICO VIARIO, AGÁS A CALZADA CIRCULAR E BEIRAVÍAS DAS GLORIETAS DO P.Q. 9+310 (CONEXIÓN COA AC-304) E DO P.Q. 9+730 (CONEXIÓN COA AC-300 E A AC-451).

COMPARECE

Dunha parte, María Pilar Arias Graña, secretaria xeral técnica da Consellería de Infraestruturas e Mobilidade da Xunta de Galicia, por delegación da conselleira en virtude da Orde de 7 de setembro de 2017 (DOG 20/09/2017) en representación desta consellería.

Doutra parte, Pablo Lago Sanmartín, na súa condición de alcalde do Concello de Brión, en representación desta entidade.

EXPOÑEN

Que o Concello de Brión e a Axencia Galega de Infraestruturas asinaron o día 21 de xaneiro de 2023 un convenio de colaboración para levar a cabo o acondicionamento do treito da estrada AC-543, entre os p.q. p.q. 8+390 ao 10+000, e o cambio de titularidade a favor do concello.

Mediante o Decreto 77/2023, do 8 de xuño, (DOG do 20 de xuño de 2023), a Comunidade Autónoma de Galicia aprobou o cambio de titularidade AC-543 comprendido entre o p.q. 8+390 e o p.q. 10+000, xunto co seu dominio público viario, agás a calzada circular e beiravías das glorietas do p.q. 9+310 (conexión coa AC-304) e do p.q. 9+730 (conexión coa AC-300 e a AC-451).



ACORDOS ADOPTADOS

De conformidade co artigo 18.6 do Decreto 66/2016, do 26 de maio, polo que se aproba o regulamento xeral de estradas de Galicia, formalízase o cambio de titularidade a favor do Concello de Brión do treito da AC-543 entre o p.q. 8+390 e o p.q. 10+000, xunto co seu dominio público viario, agás a calzada circular e beiravías das glorietas do p.q. 9+310 (conexión coa AC-304) e do p.q. 9+730 (conexión coa AC-300 e a AC-451):

Clave	Denominación treito	Treitos que cambian de titularidade				
		PQ _i	Coordenadas UTM (ETRS89-fuso 29)	PQ _f	Coordenadas UTM (ETRS89-fuso 29)	Lonx. (m)
AC-543	L.T.M. Ames/Brión - Os Ánxeles	8+390	x= 527.604 y= 4.744.859	9+280	x= 526.764 y= 4.744.618	900
		9+360	x= 526.701 y=4.744.627	9+700	x= 526.351 y=4.744.62	356
		9+770	x= 526.287 y=4.744.621	10+000	x= 526.069 y=4.744.558	246

O que en proba de conformidade asinan electronicamente,

A CONSELLEIRA DE INFRAESTRUTURAS
E MOBILIDADE

P.D (Orde de 7 de setembro de 2017
(DOG 20/09/2017)

A SECRETARIA XERAL

O ALCALDE DO CONCELLO DE
BRIÓN

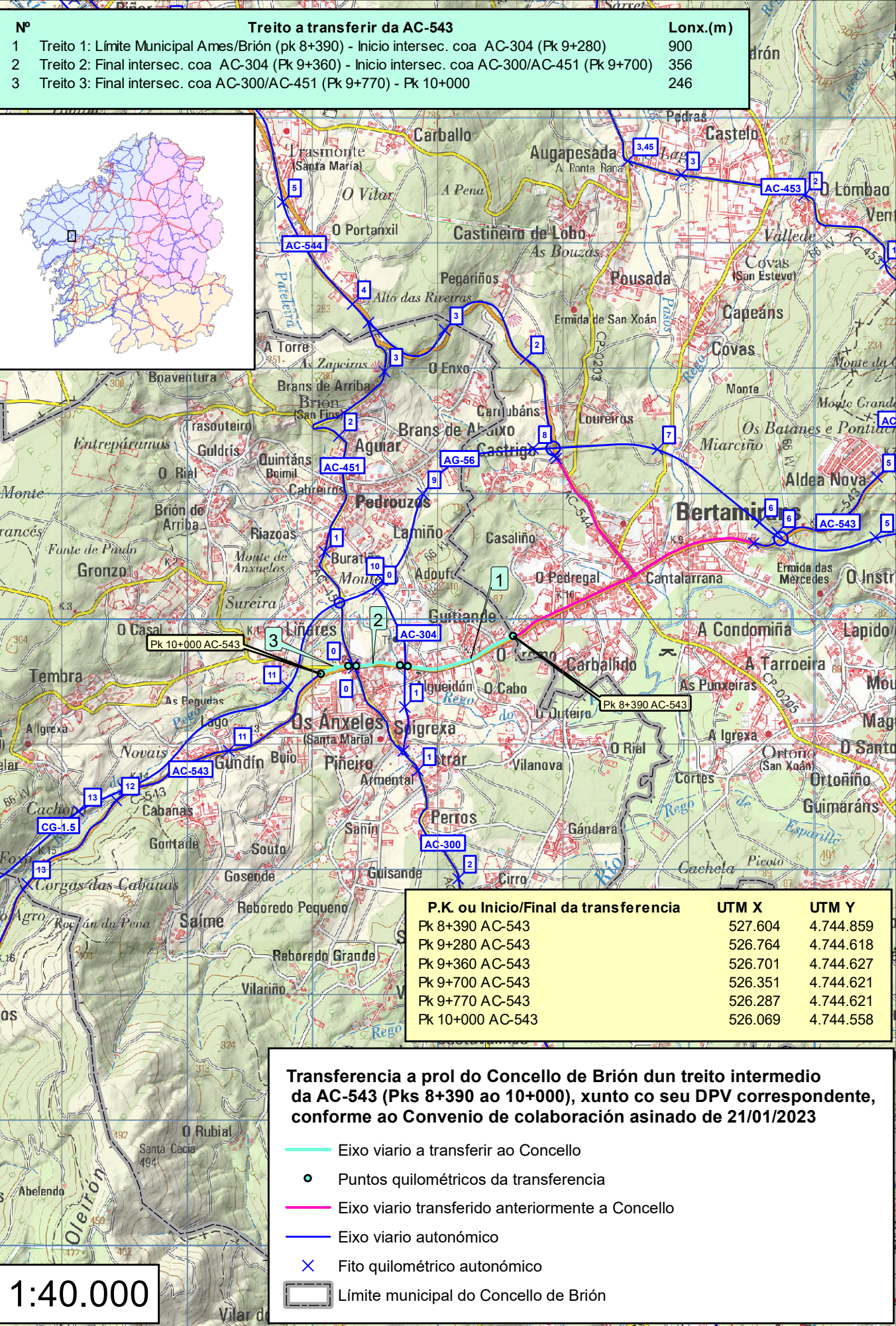
María Pilar Arias Graña

Pablo Lago Sanmartín

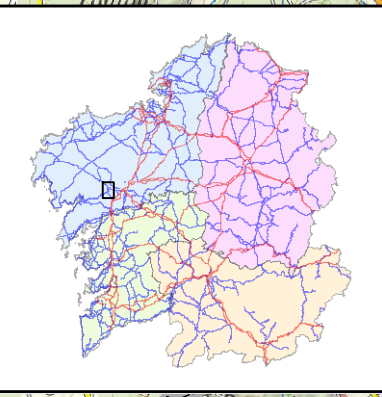
ANEXO I . PLANOS



524.000 525.000 526.000 527.000 528.000 529.000 530.000



Nº	Treito a transferir da AC-543	Lonx.(m)
1	Treito 1: Limite Municipal Ames/Brion (pk 8+390) - Inicio intersec. coa AC-304 (Pk 9+280)	900
2	Treito 2: Final intersec. coa AC-304 (Pk 9+360) - Inicio intersec. coa AC-300/AC-451 (Pk 9+700)	356
3	Treito 3: Final intersec. coa AC-300/AC-451 (Pk 9+770) - Pk 10+000	246



P.K. ou Inicio/Final da transferencia	UTM X	UTM Y
Pk 8+390 AC-543	527.604	4.744.859
Pk 9+280 AC-543	526.764	4.744.618
Pk 9+360 AC-543	526.701	4.744.627
Pk 9+700 AC-543	526.351	4.744.621
Pk 9+770 AC-543	526.287	4.744.621
Pk 10+000 AC-543	526.069	4.744.558

Transferencia a prol do Concello de Brion dun treito intermedio da AC-543 (Pks 8+390 ao 10+000), xunto co seu DPV correspondente, conforme ao Convenio de colaboración asinado de 21/01/2023

- Eixo viario a transferir ao Concello
- Puntos quilométricos da transferencia
- Eixo viario transferido anteriormente a Concello
- Eixo viario autonómico
- × Fito quilométrico autonómico
- Limite municipal do Concello de Brion

1:40.000

CVE: 2EBW0BP5429
 Verificación: <https://sede.xunta.gal/cve>



527.600

Nº	Treito a transferir da AC-543	Lonx.(m)
1	Treito 1: Límite Municipal Ames/Brión (pk 8+390) - Inicio intersec. coa AC-304 (Pk 9+280)	900
2	Treito 2: Final intersec. coa AC-304 (Pk 9+360) - Inicio intersec. coa AC-300/AC-451 (Pk 9+700)	356
3	Treito 3: Final intersec. coa AC-300/AC-451 (Pk 9+770) - Pk 10+000	246

Superficie DPV a transferir	Área (m2)
Treito 1: Límite Munic. Ames/Brión (pk 8+390) - Inicio int. AC-304 (Pk 9+280)	11.419
Treito 2: Final int. AC-304 (Pk 9+360) - Inicio int. AC-300/AC-451 (Pk 9+700)	6.445
Treito 3: Final int. coa AC-300/AC-451 (Pk 9+770) - Pk 10+000	6.925

4.744.900








4.744.900

4.744.800

4.744.800

P.K. ou Inicio/Final da transferencia	UTM X	UTM Y
Pk 8+390 AC-543	527.604	4.744.859
Pk 9+280 AC-543	526.764	4.744.618
Pk 9+360 AC-543	526.701	4.744.627
Pk 9+700 AC-543	526.351	4.744.621
Pk 9+770 AC-543	526.287	4.744.621
Pk 10+000 AC-543	526.069	4.744.558

Transferencia a prol do Concello de Brión dun treito intermedio da AC-543 (Pks 8+390 ao 10+000), xunto co seu DPV correspondente, conforme ao Convenio de colaboración asinado de 21/01/2023

-  Eixo viario a transferir ao Concello
-  Puntos quilométricos da transferencia
-  Superficie do DPV a transferir ao Concello (deslinde SP-AC)
-  Eixo viario transferido anteriormente a Concello
-  Eixo viario autonómico
-  Fito quilométrico autonómico
-  Límite municipal do Concello de Brión

1:1.000

527.600



526.700

526.800

Nº	Treito a transferir da AC-543	Lonx.(m)
1	Treito 1: Límite Municipal Ames/Brión (pk 8+390) - Inicio intersec. coa AC-304 (Pk 9+280)	900
2	Treito 2: Final intersec. coa AC-304 (Pk 9+360) - Inicio intersec. coa AC-300/AC-451 (Pk 9+700)	356
3	Treito 3: Final intersec. coa AC-300/AC-451 (Pk 9+770) - Pk 10+000	246

	Superficie DPV a transferir	Área (m ²)
Treito 1: Límite Munic. Ames/Brión (pk 8+390) - Inicio int. AC-304 (Pk 9+280)		11.419
Treito 2: Final int. AC-304 (Pk 9+360) - Inicio int. AC-300/AC-451 (Pk 9+700)		6.445
Treito 3: Final int. coa AC-300/AC-451 (Pk 9+770) - Pk 10+000		6.925

4.744.700

4.744.700

4.744.600








4.744.600

4.744.500

4.744.500

P.K. ou Inicio/Final da transferencia	UTM X	UTM Y
Pk 8+390 AC-543	527.604	4.744.859
Pk 9+280 AC-543	526.764	4.744.618
Pk 9+360 AC-543	526.701	4.744.627
Pk 9+700 AC-543	526.351	4.744.621
Pk 9+770 AC-543	526.287	4.744.621
Pk 10+000 AC-543	526.069	4.744.558

Transferencia a prol do Concello de Brión dun treito intermedio da AC-543 (Pks 8+390 ao 10+000), xunto co seu DPV correspondente, conforme ao Convenio de colaboración asinado de 21/01/2023

-  Eixo viario a transferir ao Concello
-  Puntos quilométricos da transferencia
-  Superficie do DPV a transferir ao Concello (deslinde SP-AC)
-  Eixo viario transferido anteriormente a Concello
-  Eixo viario autonómico
-  Fito quilométrico autonómico
-  Límite municipal do Concello de Brión

1:1.000

526.700

526.800

526.300

Nº	Treito a transferir da AC-543	Lonx.(m)
1	Treito 1: Límite Municipal Ames/Brión (pk 8+390) - Inicio intersec. coa AC-304 (Pk 9+280)	900
2	Treito 2: Final intersec. coa AC-304 (Pk 9+360) - Inicio intersec. coa AC-300/AC-451 (Pk 9+700)	356
3	Treito 3: Final intersec. coa AC-300/AC-451 (Pk 9+770) - Pk 10+000	246

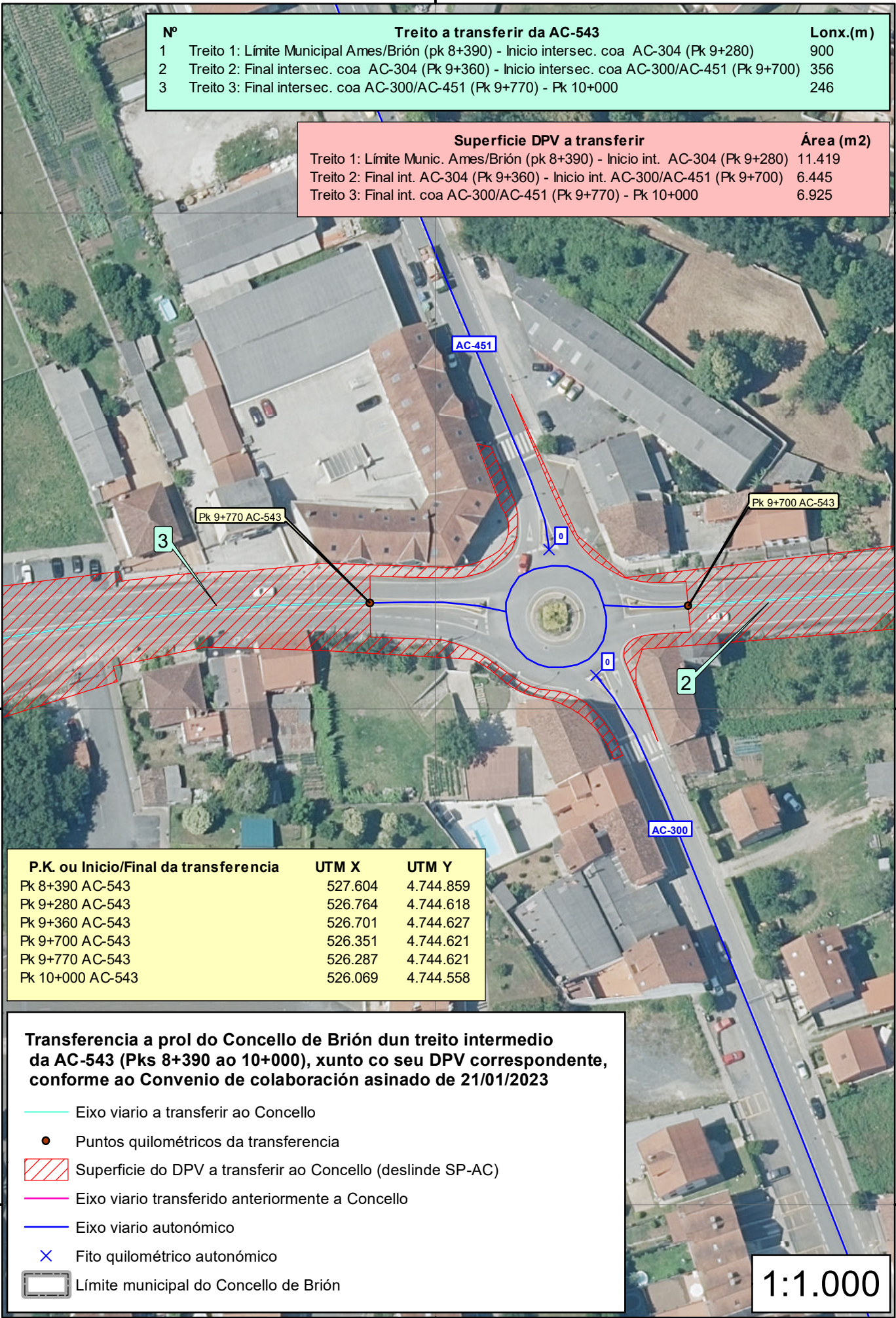
	Superficie DPV a transferir	Área (m2)
Treito 1:	Límite Munic. Ames/Brión (pk 8+390) - Inicio int. AC-304 (Pk 9+280)	11.419
Treito 2:	Final int. AC-304 (Pk 9+360) - Inicio int. AC-300/AC-451 (Pk 9+700)	6.445
Treito 3:	Final int. coa AC-300/AC-451 (Pk 9+770) - Pk 10+000	6.925

4.744.700

4.744.700

4.744.600

4.744.600



P.K. ou Inicio/Final da transferencia	UTM X	UTM Y
Pk 8+390 AC-543	527.604	4.744.859
Pk 9+280 AC-543	526.764	4.744.618
Pk 9+360 AC-543	526.701	4.744.627
Pk 9+700 AC-543	526.351	4.744.621
Pk 9+770 AC-543	526.287	4.744.621
Pk 10+000 AC-543	526.069	4.744.558

Transferencia a prol do Concello de Brión dun treito intermedio da AC-543 (Pks 8+390 ao 10+000), xunto co seu DPV correspondente, conforme ao Convenio de colaboración asinado de 21/01/2023

- Eixo viario a transferir ao Concello
- Puntos quilométricos da transferencia
- Superficie do DPV a transferir ao Concello (deslinde SP-AC)
- Eixo viario transferido anteriormente a Concello
- Eixo viario autonómico
- × Fito quilométrico autonómico
- Límite municipal do Concello de Brión

1:1.000

526.300

CVE: 2EbW0bBP54z9
 Verificación: <https://sede.xunta.gal/cve>



526.100

526.200

Nº	Treito a transferir da AC-543	Lonx.(m)
1	Treito 1: Límite Municipal Ames/Brión (pk 8+390) - Inicio intersec. coa AC-304 (Pk 9+280)	900
2	Treito 2: Final intersec. coa AC-304 (Pk 9+360) - Inicio intersec. coa AC-300/AC-451 (Pk 9+700)	356
3	Treito 3: Final intersec. coa AC-300/AC-451 (Pk 9+770) - Pk 10+000	246

	Superficie DPV a transferir	Área (m2)
Treito 1: Límite Munic. Ames/Brión (pk 8+390) - Inicio int. AC-304 (Pk 9+280)		11.419
Treito 2: Final int. AC-304 (Pk 9+360) - Inicio int. AC-300/AC-451 (Pk 9+700)		6.445
Treito 3: Final int. coa AC-300/AC-451 (Pk 9+770) - Pk 10+000		6.925

4.744.600

4.744.600

4.744.500







4.744.500

Pk 10+000 AC-543

3

P.K. ou Inicio/Final da transferencia	UTM X	UTM Y
Pk 8+390 AC-543	527.604	4.744.859
Pk 9+280 AC-543	526.764	4.744.618
Pk 9+360 AC-543	526.701	4.744.627
Pk 9+700 AC-543	526.351	4.744.621
Pk 9+770 AC-543	526.287	4.744.621
Pk 10+000 AC-543	526.069	4.744.558

Transferencia a prol do Concello de Brión dun treito intermedio da AC-543 (Pks 8+390 ao 10+000), xunto co seu DPV correspondente, conforme ao Convenio de colaboración asinado de 21/01/2023

-  Eixo viario a transferir ao Concello
-  Puntos quilométricos da transferencia
-  Superficie do DPV a transferir ao Concello (deslinde SP-AC)
-  Eixo viario transferido anteriormente a Concello
-  Fito quilométrico autonómico
-  Límite municipal do Concello de Brión

1:1.000

526.100

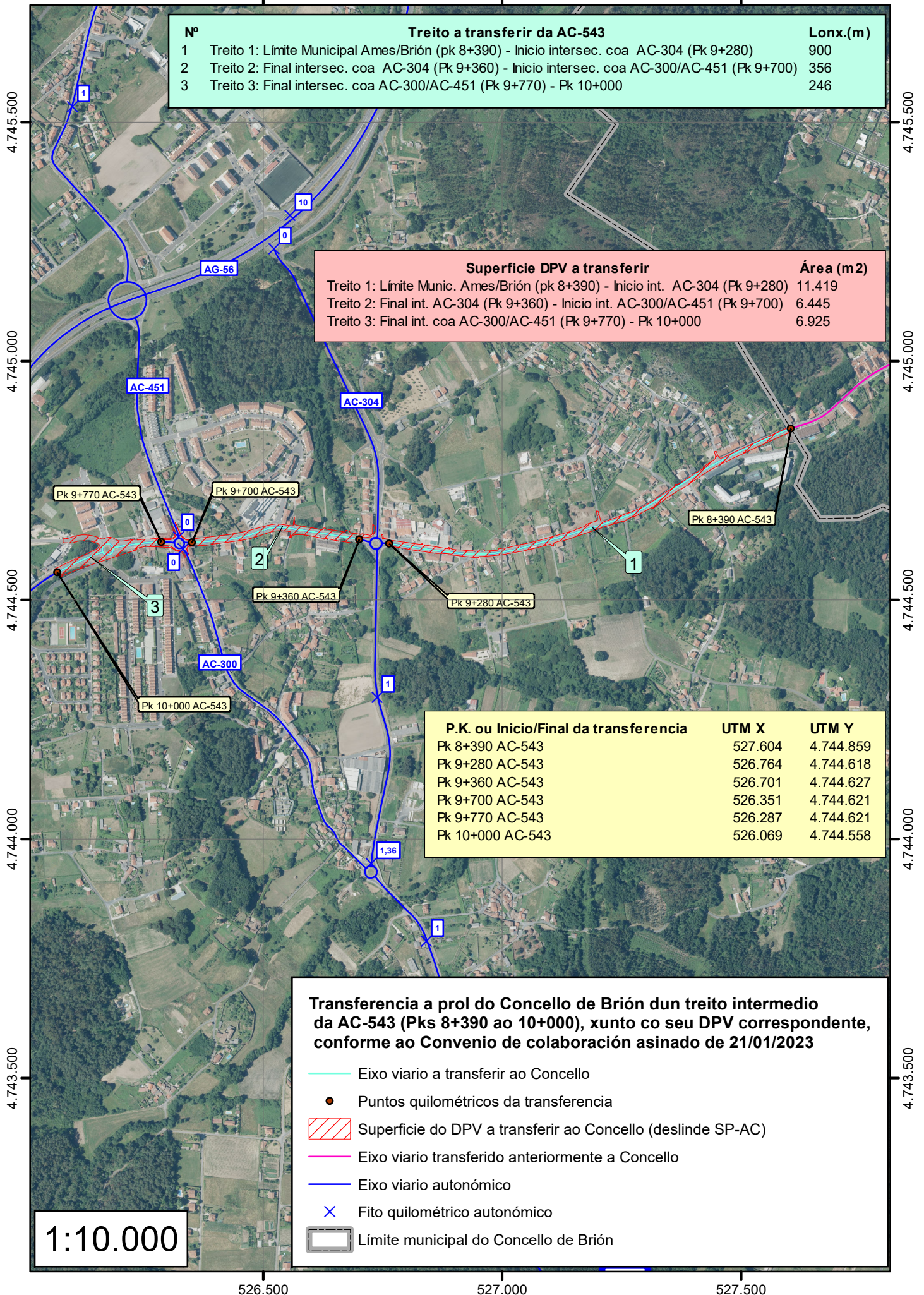
526.200



526.500

527.000

527.500










Nº	Treito a transferir da AC-543	Lonx.(m)
1	Treito 1: Límite Municipal Ames/Brión (pk 8+390) - Inicio intersec. coa AC-304 (Pk 9+280)	900
2	Treito 2: Final intersec. coa AC-304 (Pk 9+360) - Inicio intersec. coa AC-300/AC-451 (Pk 9+700)	356
3	Treito 3: Final intersec. coa AC-300/AC-451 (Pk 9+770) - Pk 10+000	246

Treito	Superficie DPV a transferir	Área (m ²)
Treito 1: Límite Munic. Ames/Brión (pk 8+390) - Inicio int. AC-304 (Pk 9+280)		11.419
Treito 2: Final int. AC-304 (Pk 9+360) - Inicio int. AC-300/AC-451 (Pk 9+700)		6.445
Treito 3: Final int. coa AC-300/AC-451 (Pk 9+770) - Pk 10+000		6.925

P.K. ou Inicio/Final da transferencia	UTM X	UTM Y
Pk 8+390 AC-543	527.604	4.744.859
Pk 9+280 AC-543	526.764	4.744.618
Pk 9+360 AC-543	526.701	4.744.627
Pk 9+700 AC-543	526.351	4.744.621
Pk 9+770 AC-543	526.287	4.744.621
Pk 10+000 AC-543	526.069	4.744.558

Transferencia a prol do Concello de Brión dun treito intermedio da AC-543 (Pks 8+390 ao 10+000), xunto co seu DPV correspondente, conforme ao Convenio de colaboración asinado de 21/01/2023

-  Eixo viario a transferir ao Concello
-  Puntos quilométricos da transferencia
-  Superficie do DPV a transferir ao Concello (deslinde SP-AC)
-  Eixo viario transferido anteriormente a Concello
-  Eixo viario autonómico
-  Fito quilométrico autonómico
-  Límite municipal do Concello de Brión

1:10.000

526.500

527.000

527.500

