

ACTA DE ENTREGA A PROL DO CONCELLO DE CORISTANCO DE DOUS TREITOS DO CAMIÑO ENTRE OS LUGARES DE MIDÓN E A FUROCA, QUE DISCORREN POLO DOMINIO PÚBLICO DA ESTRADA AG-55, XUNTO CO SEU DOMINIO PÚBLICO VIARIO

COMPARECE

Dunha parte, Joaquín Macho Canales, secretario xeral técnico da Consellería de Infraestruturas e Mobilidade da Xunta de Galicia, por delegación da conselleira en virtude da Orde de 7 de setembro de 2017 (DOG 20/09/2017) en representación desta consellería.

Doutra parte, Juan Carlos García Pose, na súa condición de alcalde do Concello de Coristando, en representación desta entidade.

EXPOÑEN

Que o Concello de Coristanco solicitou á Axencia Galega de Infraestruturas o cambio de titularidade de dous treitos do camiño entre os lugares de Midón e A Furoca, que discorren polo dominio público da estrada AG-55, entre os p.q. 40+910 e 41+290 e entre os p.q. 41+390 e 41+410, na súa marxe esquerda.

Mediante o Decreto 14/2023, do 2 de febreiro, (DOG do 10 de febreiro de 2023), a Comunidade Autónoma de Galicia aprobou o cambio de titularidade solicitado polo Concello.





ACORDOS ADOPTADOS

De conformidade co artigo 18.6 do Decreto 66/2016, do 26 de maio, polo que se aproba o regulamento xeral de estradas de Galicia, formalízase o cambio de titularidade a favor do Concello de Coristanco dos seguintes dous treitos do camiño entre os lugares de Midón e A Furoca, que discorren por dominio público da estrada AG-55, xunto co seu dominio público viario:

Denominación	P.Q. inicio	Coordenadas UTM(ETRS89 fuso 29)	P.Q. final	Coordenadas UTM (ETRS89 fuso 29)	Lonxitude (m)	Superficie DPV (m ²)
Treito 1	40+910 marxe esquerda da AG-55	X= 518.845 y= 4.782.153	41+290 marxe esquerda da AG-55	X=518.690 y=4.781.823	368	5.209
Treito 2	41+390 marxe esquerda da AG-55	X= 518.691 y= 4.781.702	41+410 marxe esquerda da AG-55	X= 518.714 y= 4.781.674	37	419

O que en proba de conformidade asinan electronicamente,

A CONSELLEIRA DE INFRAESTRUTURAS
E MOBILIDADE P.D (Orde de 7 de
setembro de 2017 (DOG 20/09/201) O
SECRETARIO XERAL

O ALCALDE DO CONCELLO DE
CORISTANCO

Joaquín Macho Canales

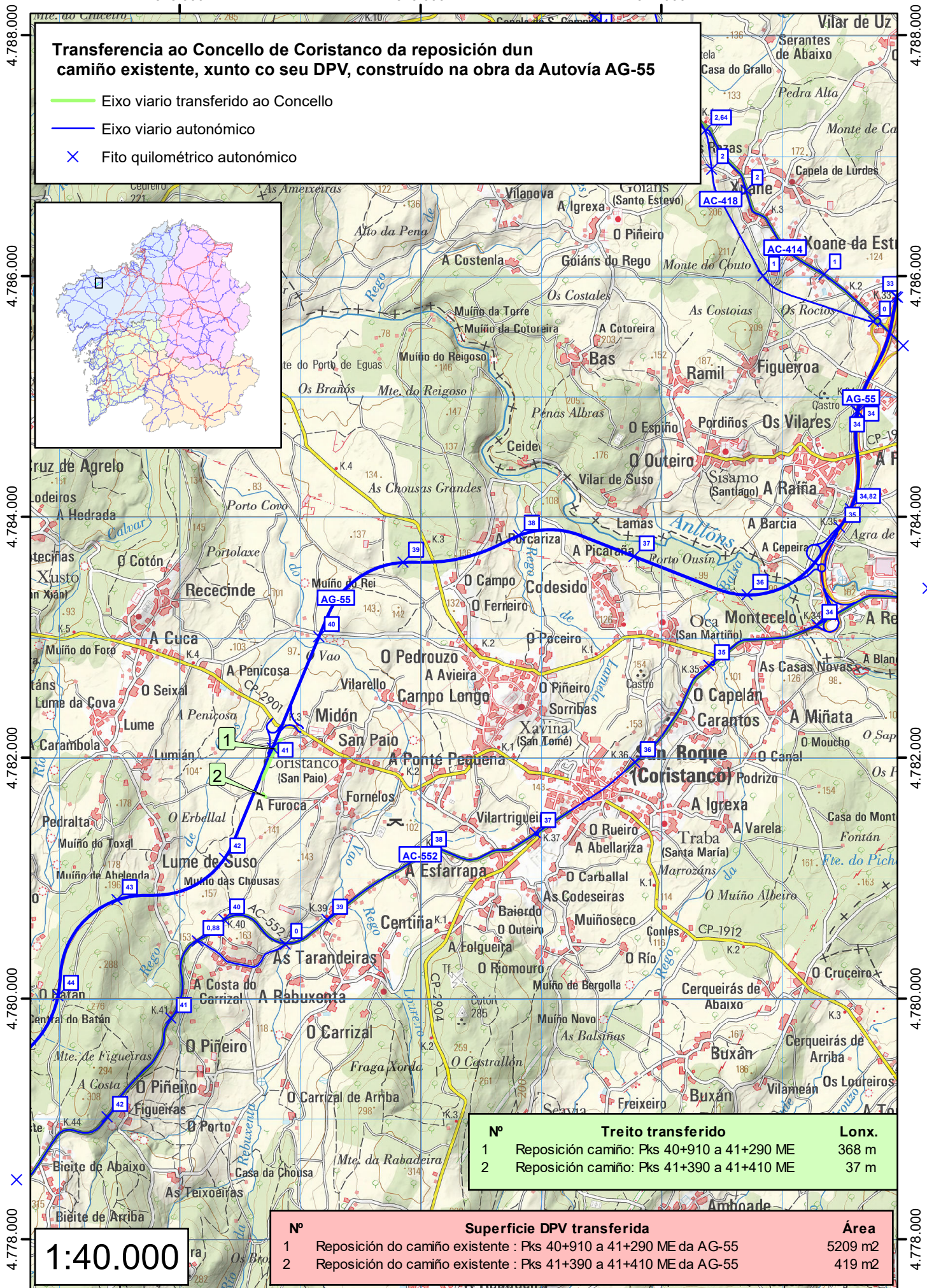
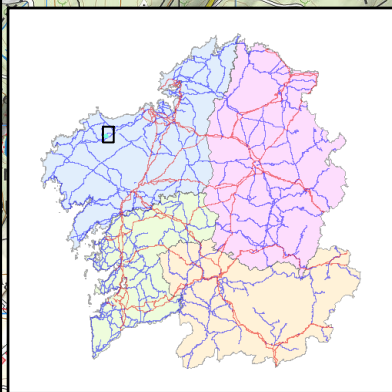
Juan Carlos García Pose

ANEXO I . PLANOS



Transferencia ao Concello de Coristanco da reposición dun camiño existente, xunto co seu DPV, construído na obra da Autovía AG-55

- Eixo viario transferido ao Concello
- Eixo viario autonómico
- × Fito quilométrico autonómico



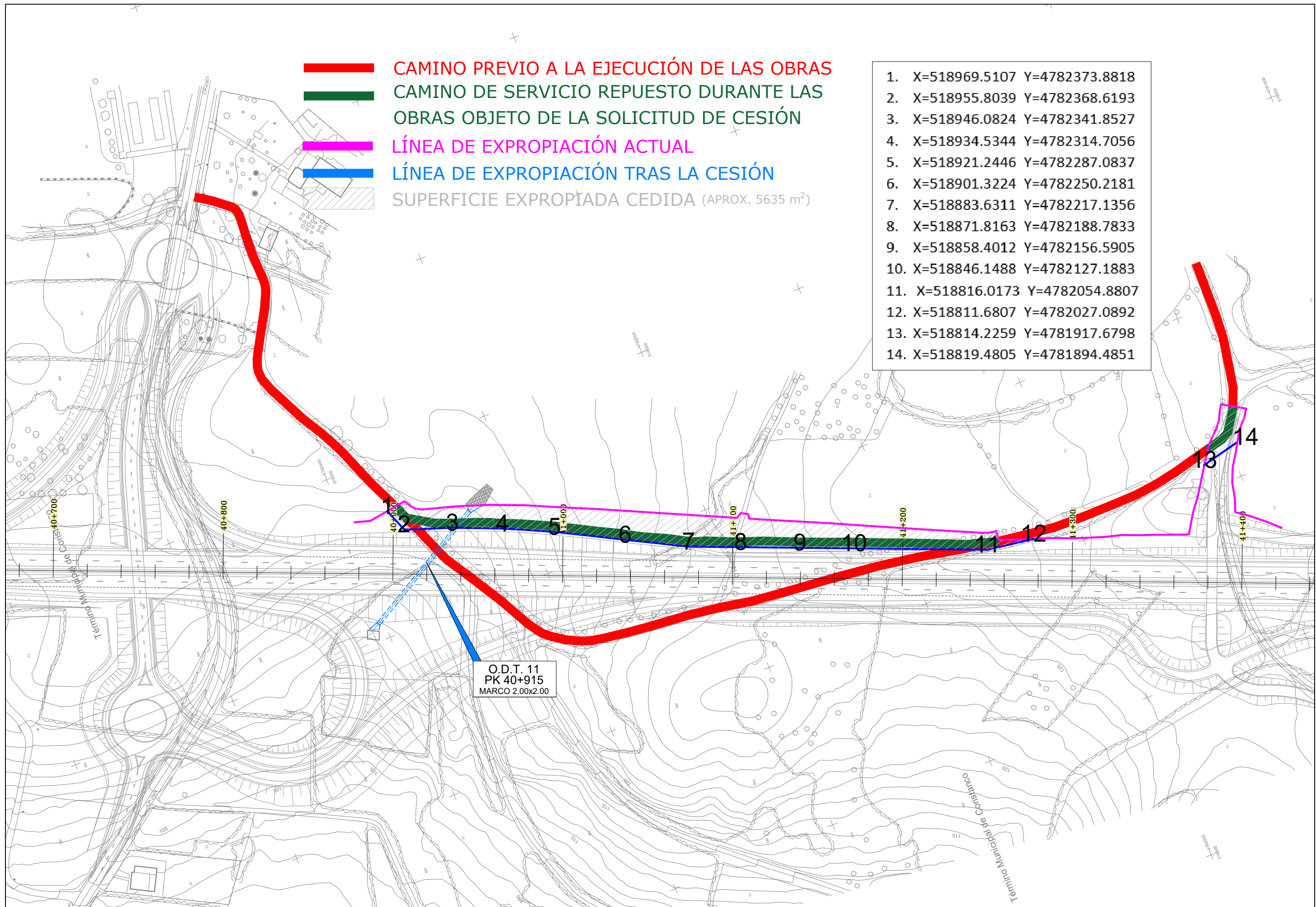
Nº	Treito transferido	Lonx.
1	Reposición camiño: Pks 40+910 a 41+290 ME	368 m
2	Reposición camiño: Pks 41+390 a 41+410 ME	37 m

Nº	Superficie DPV transferida	Área
1	Reposición do camiño existente : Pks 40+910 a 41+290 ME da AG-55	5209 m2
2	Reposición do camiño existente : Pks 41+390 a 41+410 ME da AG-55	419 m2

1:40.000

CVE: HecQVvniNsXB
Verificación: <https://sede.xunta.gal/cve>

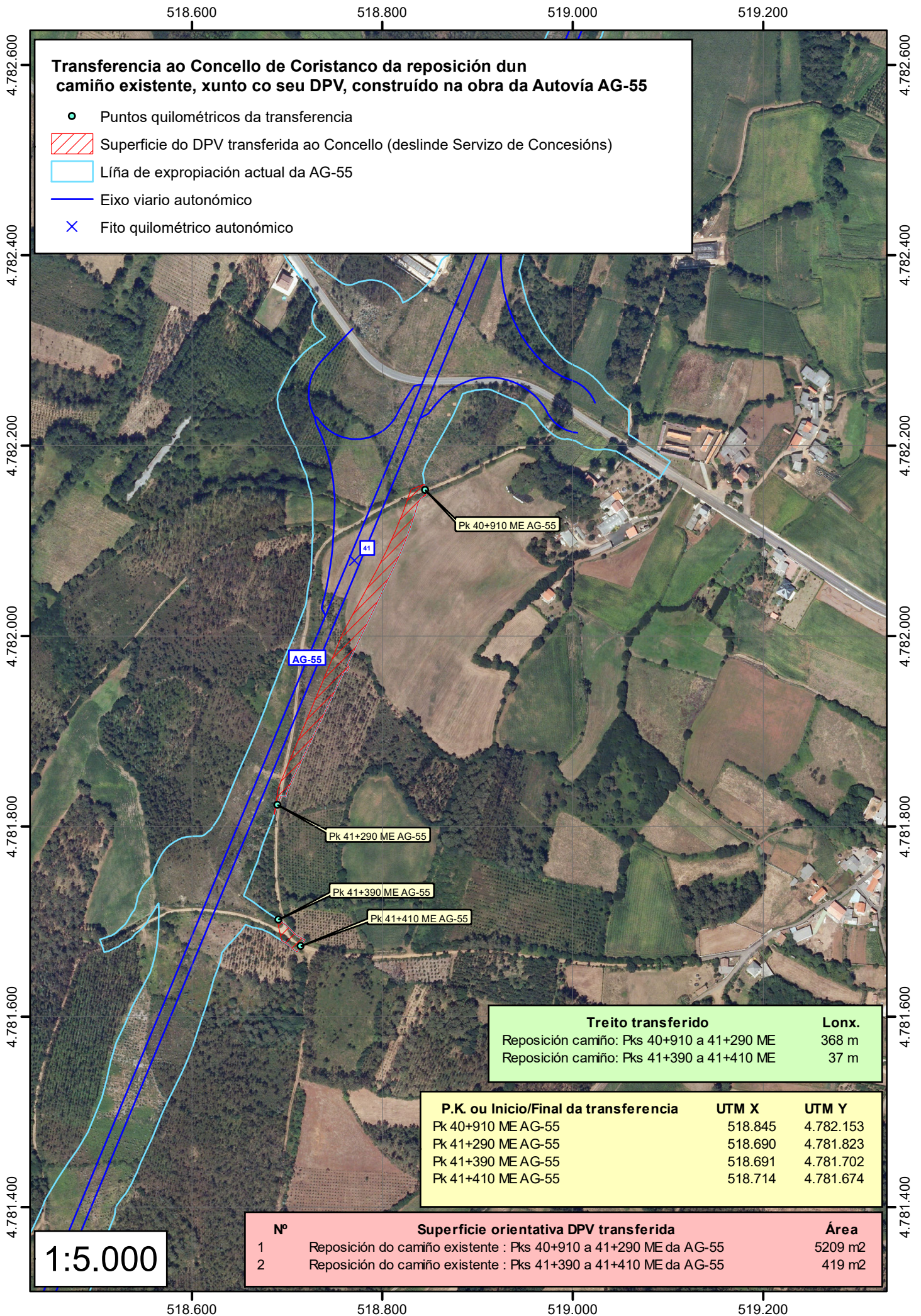




1.	X=518969.5107	Y=4782373.8818
2.	X=518955.8039	Y=4782368.6193
3.	X=518946.0824	Y=4782341.8527
4.	X=518934.5344	Y=4782314.7056
5.	X=518921.2446	Y=4782287.0837
6.	X=518901.3224	Y=4782250.2181
7.	X=518883.6311	Y=4782217.1356
8.	X=518871.8163	Y=4782188.7833
9.	X=518858.4012	Y=4782156.5905
10.	X=518846.1488	Y=4782127.1883
11.	X=518816.0173	Y=4782054.8807
12.	X=518811.6807	Y=4782027.0892
13.	X=518814.2259	Y=4781917.6798
14.	X=518819.4805	Y=4781894.4851

O.D.T. 11
PK 40+915
MARCO 2.00x2.00

CVE: HegQVmlNsX8
Verificación: <https://sede.xunta.gal/cve>



Transferencia ao Concello de Coristanco da reposición dun camiño existente, xunto co seu DPV, construído na obra da Autovía AG-55

- Puntos quilométricos da transferencia
- ▨ Superficie do DPV transferida ao Concello (deslinde Servizo de Concesións)
- Líña de expropiación actual da AG-55
- Eixo viario autonómico
- × Fito quilométrico autonómico

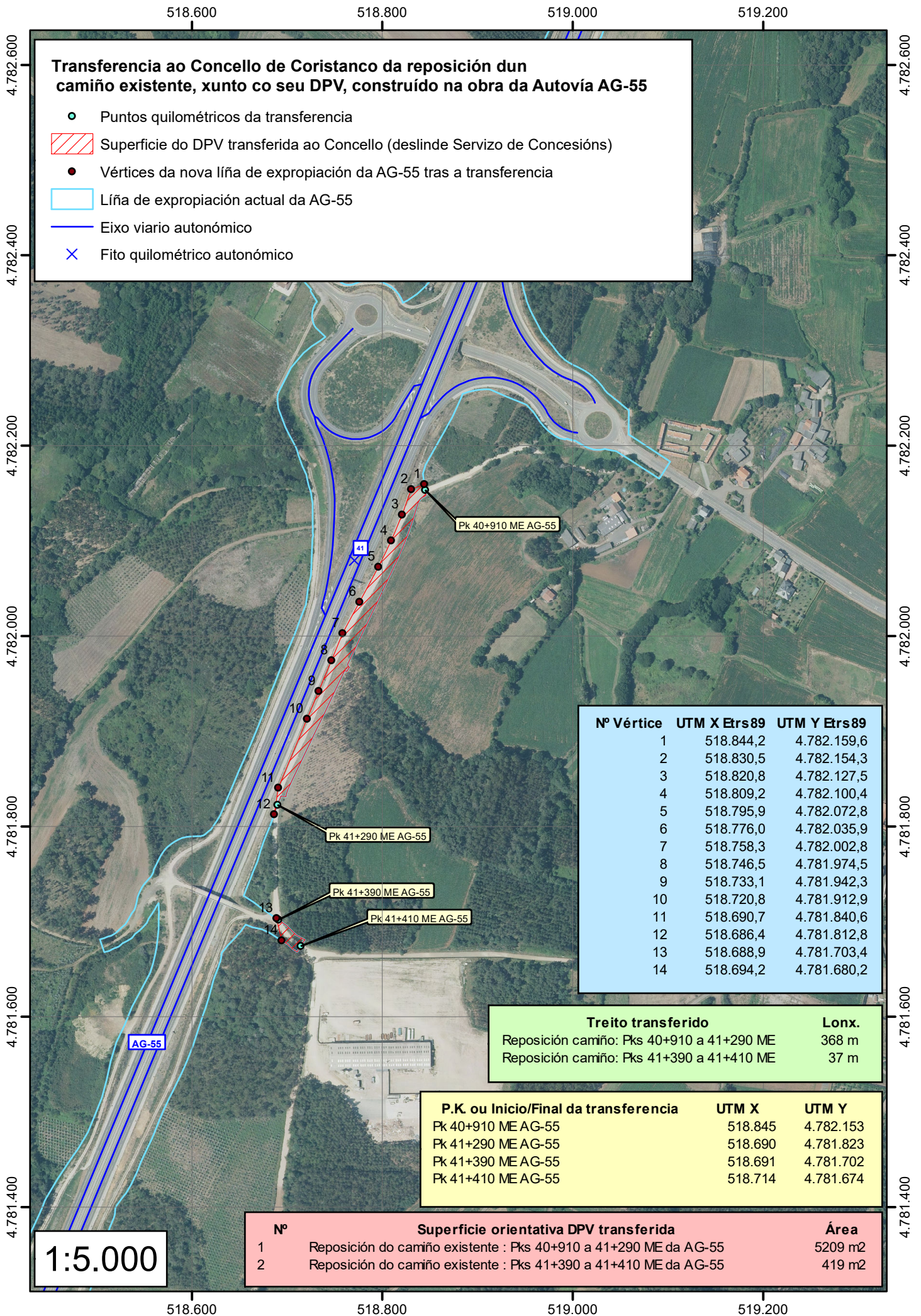
Treito transferido	Lonx.
Reposición camiño: Pks 40+910 a 41+290 ME	368 m
Reposición camiño: Pks 41+390 a 41+410 ME	37 m

P.K. ou Inicio/Final da transferencia	UTM X	UTM Y
Pk 40+910 ME AG-55	518.845	4.782.153
Pk 41+290 ME AG-55	518.690	4.781.823
Pk 41+390 ME AG-55	518.691	4.781.702
Pk 41+410 ME AG-55	518.714	4.781.674

Nº	Superficie orientativa DPV transferida	Área
1	Reposición do camiño existente : Pks 40+910 a 41+290 ME da AG-55	5209 m2
2	Reposición do camiño existente : Pks 41+390 a 41+410 ME da AG-55	419 m2

1:5.000

CVE: HeqOVvniNsX8
Verificación: <https://sede.xunta.gal/cve>



Transferencia ao Concello de Coristanco da reposición dun camiño existente, xunto co seu DPV, construído na obra da Autovía AG-55

- Puntos quilométricos da transferencia
- ▨ Superficie do DPV transferida ao Concello (deslinde Servizo de Concesións)
- Vértices da nova líña de expropiación da AG-55 tras a transferencia
- Líña de expropiación actual da AG-55
- Eixo viario autonómico
- × Fito quilométrico autonómico

Nº Vértice	UTM X Etrs89	UTM Y Etrs89
1	518.844,2	4.782.159,6
2	518.830,5	4.782.154,3
3	518.820,8	4.782.127,5
4	518.809,2	4.782.100,4
5	518.795,9	4.782.072,8
6	518.776,0	4.782.035,9
7	518.758,3	4.782.002,8
8	518.746,5	4.781.974,5
9	518.733,1	4.781.942,3
10	518.720,8	4.781.912,9
11	518.690,7	4.781.840,6
12	518.686,4	4.781.812,8
13	518.688,9	4.781.703,4
14	518.694,2	4.781.680,2

Treito transferido	Lonx.
Reposición camiño: Pks 40+910 a 41+290 ME	368 m
Reposición camiño: Pks 41+390 a 41+410 ME	37 m

P.K. ou Inicio/Final da transferencia	UTM X	UTM Y
Pk 40+910 ME AG-55	518.845	4.782.153
Pk 41+290 ME AG-55	518.690	4.781.823
Pk 41+390 ME AG-55	518.691	4.781.702
Pk 41+410 ME AG-55	518.714	4.781.674

Nº	Superficie orientativa DPV transferida	Área
1	Reposición do camiño existente : Pks 40+910 a 41+290 ME da AG-55	5209 m2
2	Reposición do camiño existente : Pks 41+390 a 41+410 ME da AG-55	419 m2

1:5.000

CVE: HecQVvniNsX8
Verificación: <https://sede.xunta.gal/cve>

